

GR 7 - E 4



SPANJE - ANDALUSIE
deel 6

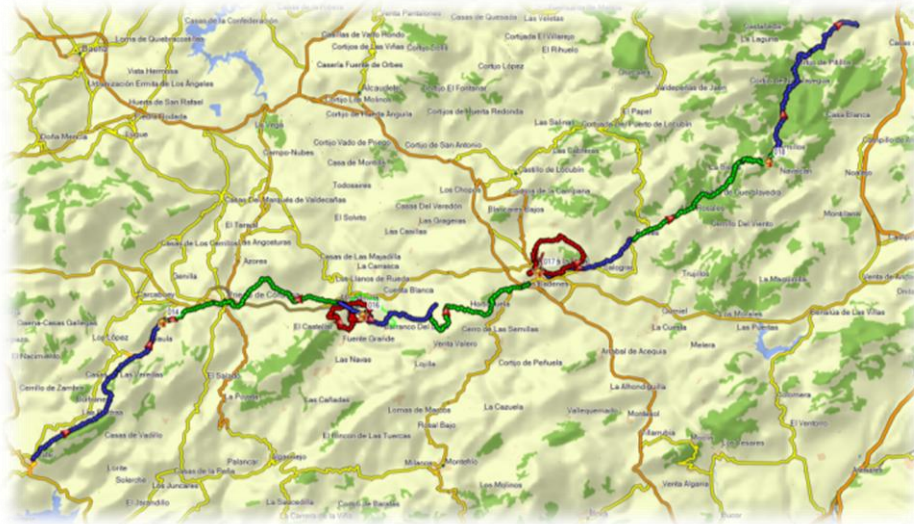
BESCHRIJVING TOCHT

GR7 is de langste wandelroute van Europa, van oudsher een handelsverbinding. De GR7 loopt van Cyprus naar Tarifa (Provincie Cádiz, Andalusië, Spanje) en heeft een lengte van 10.450 kilometers. Het gedeelte in Spanje alleen al bedraagt 2.750 km. De wandelroute GR7, dat deel uitmaakt van de E4 loopt, vanaf Gibraltar door Spanje, Frankrijk, Zwitserland, Duitsland, Oostenrijk, Hongarije, Roemenië, Bulgarije en Griekenland. In Andalusië verbindt de GR7 belangrijke plaatsen zoals Malaga, Ronda, Granada, Almería, Cordoba en Jaén. GR staat voor Gran Recorrido, in het Frans: Grande Randonnée, de Duitsers zeggen Fernwanderwege, in Nederland zeggen ze Lange Afstand Wandelpaden (LAW) en de Portugezen zeggen Grande Rota. Een gedeelte in Roemenië en Hongarije is nog in ontwikkeling.



Hieronder een kaartje van de GR 7 van Tarifa tot Valencia. Het traject aangegeven met de rode bolletjes heb ik al achter de kiezen. Het traject aangegeven met de blauwe bolletjes hebben we nu gelopen.





Hiernaast een kaartje met het traject dat we nu gelopen hebben. De twee rode circelvormige trajecten zijn luswandelingen die we eveneens gedaan hebben maar die niet behoren tot de GR7.

DEELNEMERS



Guido Melis - Merchtem



Lut Guns – St-M-Bodegem



Frans Pype - Boortmeerbeek



Josine Rommens – Knokke



Ludwig D'Haese – Merchtem



Fiat Doblo (vijfdeurs) Malaga

Zondag 16 maart 2014

Met Brussels Airlines zijn we van Zaventem naar Malaga gevlogen en in Malaga hebben we een auto gehuurd. Logeren doen we in een vakantiewoning in Almedinilla van een collega politieagent.



Er is tevens een zwembad maar niemand van ons wenst daar gebruik van te maken.



Van op het terras van ons vakantieverblijf hebben we een prachtig uitzicht op de omliggende olijfboomgaarden.

Maandag 17 maart 2014

- Van : Luswandeling Almedinilla
- Stijgen : 300 m
- Dalen : 300 m
- Afstand : 11 km
- Duur : 3 uur



We doen vandaag een korte luswandeling in Almedinilla met vertrek van aan onze woning maar eerst nemen we een uitgebreid ontbijt en gaan we boodschappen doen in het nabijgelegen stadje Priego de Cordoba.



In het stadhuis willen we navraag doen naar de dichtstbijzijnde supermarkt maar niemand kon er ons te woord staan. Guido vraagt het dan maar aan een politieagent die ons meteen helpt.





Meestal zijn het honden die hier de domeinen bewaken maar een olijfboomgaard in onze buurt wordt bewaakt door een kalkoen. De eigenaar wist ons wel te vertellen dat de kalkoen haar opdracht, de dag voor Kerstmis, wordt beëindigd.






Guido is in goede vorm en trekt, op de hellingen, steevast de kop.





We gaan naar het hoogste punt van Almedinilla. Daar staat een Romeinse villa maar bij aankomst stellen we vast dat er een loods is rondgebouwd en dat de loods gesloten is.





In het dorp ontmoeten we een dame die archeologe is en nog meegholpen heeft bij de opgravingen van de Romeinse villa. Ze geeft er dan ook maar al te graag wat uitleg over maar veel begrijpen we er niet van.



10-daagse weersvoorspelling Rute


vandaag	morgen	di 18/03	wo 19/03	do 20/03	vr 21/03	za 22/03	zo 23/03	ma 24/03	di 25/03
4° 22°	6° 22°	5° 24°	7° 22°	5° 20°	4° 21°	7° 22°	6° 16°	7° 18°	8° 16°

Voor ons vertrek hebben we de tiendaagse weersvoorspelling nog eens gecheckt en dat ziet er goed uit.



Guido, die 15 jaar in Afrika heeft gewoond, is steeds op zijn hoede. Van zodra hij iets verdachts ziet maakt hij een gebaar alsof hij zinnens is om een pistool te voorschijn te toveren.





Ai, ai,
mijne
rug



Ik ben
hier nog
de enige
fritte!

Guido was als eerste aan de vakantiewoning “La Esperilla” maar hij had de sleutel niet bij. Hij is dan maar over het hek geklauterd. In Afrika was dat dagelijkse kost.



Neem nog
maar een
olijf



De woning beschikt over een wasmachine waar we maar al te graag gebruik van maken. Er is ook een vaatwasser en er is Wifi zodat we het wereldnieuws van nabij kunnen volgen.

Dinsdag 18 maart 2014

- Van : Rute 570 m
- Naar : Casas de Las Veredas 600 m
- Stijgen : 700 m
- Dalen : 600 m
- Afstand : 14 km
- Duur : 5 uur

Ik stap vandaag met Guido. Ons pad loopt door het natuurpark de las Sierras Del Cerezo. Frans rijdt met de dames door tot het einde van het natuurpark en komt ons vandaar tegemoet.







Het is vandaag zeer warm en we beginnen meteen met een klim van 300 m. Het is dan ook zweeten geblazen.





We gaan maar traag vooruit. Op sommige plaatsen ligt er een mooi pad maar op andere plaatsen is het pad geheel dichtgegroeid en dienen we ons een weg te banen door, nagenoeg, ondoordringbaar struikgewas.





Waar is hier het pad? Dankzij de gps weten we waar het pad ligt en af en toe zien we ook nog tekens op een steen of op een boom, maar van een echt pad is er geen sprake meer.



Met sms nemen we contact op met de andere groep. Ook op hun traject is er geen pad meer te vinden. We besluiten dan maar om af te dalen en het voorziene traject van vandaag niet verder te zetten. Frans stapt terug naar de auto. Guido en ikzelf dalen af naar het dal en een jonge gast heeft ons met zijn auto naar de rest van de groep gebracht.

Woensdag 19 maart 2014

- Van : Omgeving Priego de Cordoba 700 m
- Naar : Almedinilla 600 m
- Stijgen : 500 m
- Dalen : 600 m
- Afstand : 22 km
- Duur : 7 uur

Ik stap vandaag met Josine en Lut. Frans neemt Guido voor zijn rekening. Daar we vandaag niet meer in het natuurpark zitten denken we dat we terug normale wandelpaden zullen hebben.







Men is nog steeds bezig met het plukken van de olijven. Nadat de olijven geplukt zijn worden de olijfbomen gesnoeid. Het kleine hout wordt meteen ter plaatse in brand gestoken.





Ons traject doorkruist Priego de Cordoba waar we eerder al eens geweest zijn om er boodschappen te doen. Het is een mooi stadje maar tamelijk druk.





Het is terug warm en als we eventjes verpozen doen we dat in de schaduw.



Het oude stadsgedeelte van Priego de Cordoba ligt bovenop een rots. Hier zijn dan ook enkel maar smalle straatjes en steegjes.





Als we Priego de Cordoba verlaten, hebben we terug een stevige klim. Op de achtergrond zien we nu duidelijk de oude stad op het rotsplateau met daarnaast het lager gelegen gedeelte van de stad.





Rond de middag komen we de andere groep tegen en kunnen we terug samen eten. Als we elkaar kruisen moeten we er wel steeds op letten dat we de autosleutels doorgeven.





De Spaanse olijfboom behoort tot de meest ziekteongevoelige soort. Olijven worden niet vers van de boom gegeten. Ze worden eerst een jaar lang in een zoutwaterbadje gelegd om de bittere smaak te verwijderen.

Donderdag 20 maart 2014

- Van : Almedinilla 600 m
- Naar : Pilas de la Fuente Del Soto 850 m
- Stijgen : 700 m
- Dalen : 600 m
- Afstand : 14 km
- Duur : 5 uur

Ik stap vandaag met Lut en met Guido. Frans zet ons af in Almedinilla en rijdt dan door met Josine tot Pilas de la Fuente Del Soto.







De weg begint met een betonnen paadje, nadien moeten we door een olijfboomgaard waar bepaalde delen er nogal nat en sompig bijliggen. De aarde blijft kleven aan onze schoenen en aan onze stokken zodat we extra gewicht dienen mee te sleuren.





Af en toe zien we, aan de rand van de weg amandelbomen staan. Echte amandelboomgaarden komen we in dit gebied niet tegen. Ze staan nu wel in bloei. Amandelen worden in augustus geoogst. De buitenkant van de pit wordt gekraakt. Het vlies wordt verwijderd door de pit kort te blancheren. De amandel wordt gegeten maar men kan er ook olie uitwinnen die dan gebruikt wordt in marsepein of noga.





Hierboven zie je een foto van een agave. Agaves zijn door de mens gekweekt als gebruiksplant onder andere voor de vezels die in de stevige bladeren zitten en als bron voor gegiste dranken (pulque). In Spanje maakt men uit de pulque de sterke drank mescal. De tequila is daarentegen een drank die gemaakt wordt door destillatie van het gegiste sap van de blauwe Agave. Na 48 tot 72 uur gisting van het sap en na een dubbele destillatie blijft de witte tequila over. Rijping in vaten kan de kleur in geel veranderen en de smaak van de drank verfijnen.