

CORSICA

MARE E MONTI

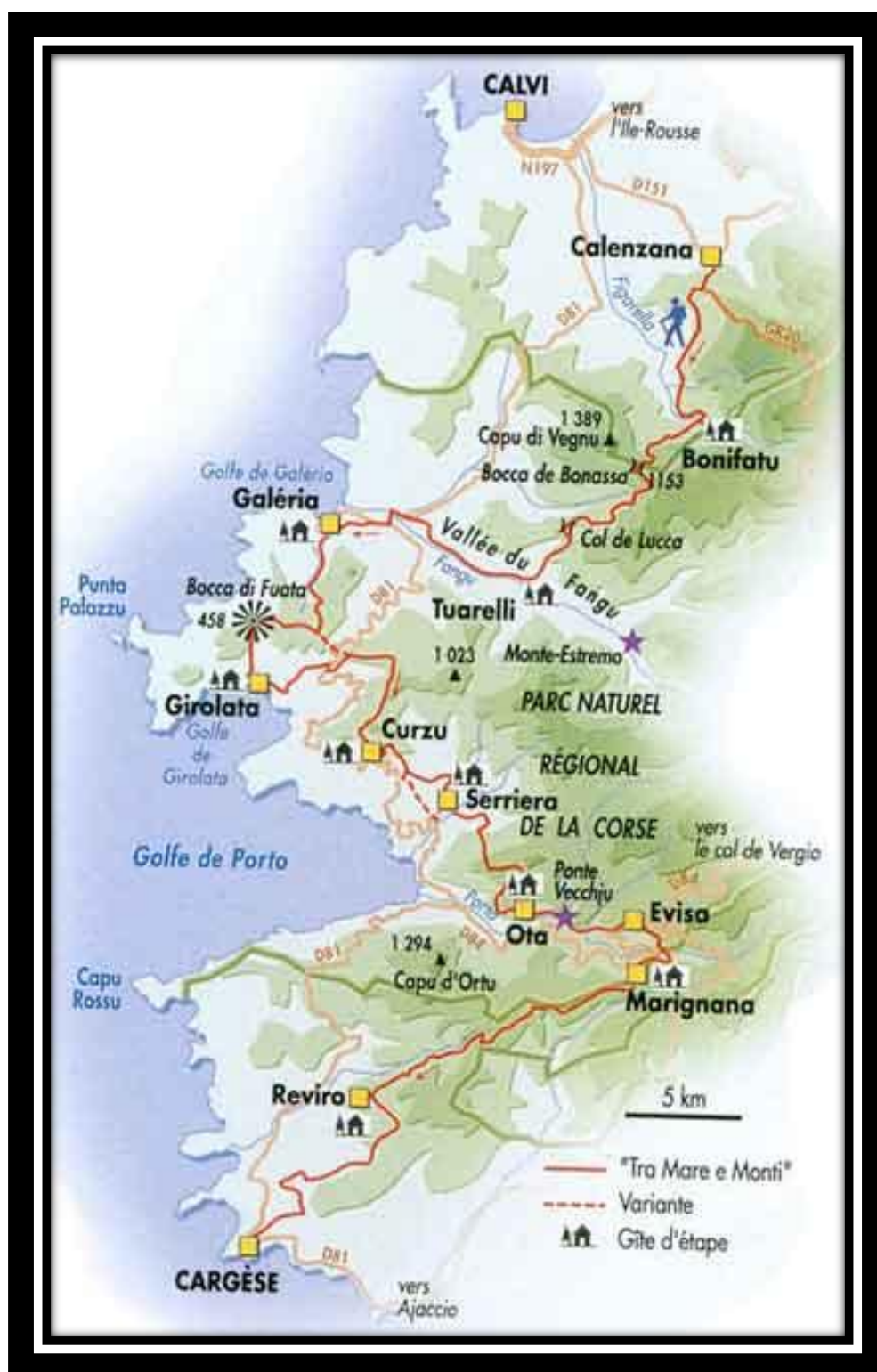


CALENZANA

CURZO

(deel 1)

VOORSTELLING TOCHT



Corsica is voor wandelaars een populair eiland.

Behalve de bekende GR20 zijn er een aantal meerdaagse wandelingen te maken waaronder de Mare E Monti.

Wij hebben een gedeelte van de Mare E Monti noord gelopen. Deze bevindt zich aan de westkust van Corsica.

De westkust is grilliger en gevarieerder dan de oostkust en daar zijn ook de mooiste kliffen.

De route is over het algemeen goed gemarkeerd en gaat door gevarieerd terrein, zandpaden, bospaden maar ook over steenmassa's die bij nat weer glad

kunnen zijn. Vanuit de bergen heb je bijna altijd uitzicht op zee. We hebben het gedeelte van Calenzana tot Curzu gedaan. Het andere gedeelte zal voor een andere keer zijn.

DEELNEMERS



Myriam De Rese – Blanden



Josine Rommens – Knokke



Guido Claesen - Tervuren



Michel Claesen – Bilzen



Ludwig D'Haese – Merchtem





Corsica

Woensdag 4 juni 2014

Vooreerst een dankwoordje aan Guido en Els waar we de nacht hebben mogen doorbrengen. Niemand van ons kon, met het openbaar vervoer, immers tijdig op de luchthaven van Zaventem geraken voor onze vroege vlucht van 06.10 uur. Met Jetairfly zijn we naar Ajaccio gevlogen. Op de luchthaven van Ajaccio stond een auto klaar die we op voorhand hadden gehuurd. Vervolgens zijn we naar onze vakantiewoning in Galéria gereden via de gekende bergwegen in Corsica. Het was een trip van 130 km waar we bijna 4 uur op gereden hebben. Af en toe zijn we een paar minuten gestopt om enkele foto's te nemen van het wondermooie landschap. Gelukkig is er niet veel verkeer en zijn er weinig tegenliggers. Soms zijn er echter uitstekende rotswanden waar maar één wagen kan passeren. Meestal is dat dan ook nog eens in een bocht. We halen dan ook maar een gemiddelde snelheid van ongeveer 35 km per uur.





Prachtige rotsformaties en zeepanorama's strelen het oog. Het weer is prachtig en als we de weergoden mogen geloven zal het weer de komende dagen ook mooi blijven.





De woning die we gehuurd hebben voldoet aan al onze normen. Hierboven een foto van de slaapkamer waar ik deze vakantie gebruik mag van maken. Van in de kamer kan ik op het terras en ik heb zeezicht. Deze kamer beschikt tevens over een badkamer met ligbad.





Aan de woning worden we opgewacht door de eigenares van de woning. Daar we al ons mailverkeer met haar man gedaan hebben vragen we naar haar echtgenoot. Hierop begint deze dame te wenen. Blijkt dat haar man onlangs plots gestorven is en dat ze er nu alleen voor staat.



Donderdag 5 juni 2014

- Van : Calenzana 280 m
- Naar : Bonifatu 480 m
- Afstand : 12 km
- Stijgen : 700 m
- Dalen : 400 m
- Duur : 5 uur





We beginnen vandaag aan het eerste gedeelte van de Mare E Monti die de eerste paar uren samen loopt met de GR 20. Er zijn verschillende GRpaden op Corsica, de Mare E Monti, drie Mare A Mare en de GR 20. Men heeft slechts aan één GR een cijfer gegeven en dit is aan de GR 20 omdat Corsica het 20^{ste} departement is van Frankrijk.






Corsica ligt tussen het Italiaanse eiland Sardinië en Ligurië op het vasteland van Italië. Het ligt 180 km ten zuiden van het Franse vasteland met Nice, 80 km ten westen van Italië en maar 12 km van Sardinië.





Het uiteinde van een bed doet hier dienst als hek. Vandaag stap ik met Michel en met Josine. Guido komt ons tegemoet met Myriam. We proberen alle dagen de groepen wat te wisselen al zal dit tijdens deze reis was minder zijn omdat Michel blind is en ik instaat voor zijn begeleiding. Op eenvoudige trajecten kan Michel door om het even wie begeleid worden maar in de ruige bergen van Corsica kan dit enkel door iemand die ervaring heeft om blinden te begeleiden in de bergen.





We werpen nog een laatste blik op Calenzana en zetten onze weg verder langs mooie bergpaden. Soms lopen we tussen rotsen maar soms lopen we ook wel eens tussen metershoge varens.





We krijgen heel in de verte de stad Calvi te zien. Dat is de dichtstbijzijnde stad van Galéria. Calvi heeft een boven- en een benedenstad. In de bovenstad bevindt zich tevens een citadel.





Telkens wanneer het mogelijk is proberen we met de gehele groep rond de middag samen te eten. We moeten elkaar sowieso kruisen want we dienen steeds de autosleutels te overhandigen.





We koken zelf ons potje en als het niet te warm is eten we op het terras en anders eten we binnen. Maar elke dag sluiten we onze avond af met een drankje op het terras en kijken we naar de zonsondergang op zee.

Vrijdag 6 juni 2014

- Van : Bonifatu 480 m
- Naar : Tuarelli 200 m
- Afstand : 17 km
- Stijgen : 800 m
- Dalen : 1.200 m
- Duur : 8 uur

Vandaag staan we om 06.30 uur op want er volgt een zware stapdag.




In Corsica spreekt men ook nog de Corsicaanse taal. Steevast zien we op een col steeds de Corsicaanse vertaling "Bocca" staan.





Corsica is 8720 km² groot en is daarmee het grootste eiland van Frankrijk en na Sicilië, Sardinië en Cyprus het grootste in de Middellandse Zee.





Corsica heeft ongeveer 300.000 inwoners, waarvan er 100.000 in de twee grootste steden wonen: in Ajaccio en in Bastia. De hoofdstad van Corsica is Ajaccio.





De enige berg waar nog sneeuw op licht is de Monte Cinto. Met zijn 2706 meter is hij de hoogste berg op Corsica. Hij werd voor het eerst beklommen op 6 juni 1882. Ikzelf heb hem 125 jaar later beklommen in 2007.





De enige plaats waar we wifi kunnen ontvangen is op de trap naar het bureel van de eigenares van de woning die op het gelijkvloers woont. Als er iemand zoek is, is dat de eerste plaats waar we gaan kijken. Het is Michel die de foto genomen heeft op het gevoel.



En zoals steeds sluiten we de avond af op het terras met een mooie zonsondergang.

Zaterdag 7 juni 2014

We hebben twee regendagen voorzien maar bij gebrek aan regen worden dat rustdagen. Sedert gisterenavond heeft Myriam problemen met het nagelveld aan een van haar tenen. Myriam die steeds op het operatiekwartier heeft gewerkt als verpleegster weet maar al te goed dat ze verzorging nodig heeft. We besluiten dan maar om met zijn allen naar de stad Calvi te gaan. Daar is de dichtsbijzijnde apotheek. En indien nodig kan er daar ook een arts worden opgezocht. Ook het dichtsbijzijnde benzinstation bevindt zich in Calvi!








Christoffel Columbus zou in Calvi geboren zijn. Maar Calvi kan dit niet hard maken: een geboorte-akte is nooit gevonden. Maar dat geldt evenzeer voor Sevilla en Genua, de twee andere steden die de wieg van de ontdekkingsreiziger claimen.





We kuieren door de Marokkaans aandoende citadel, die niet alleen dienst deed als militair bouwwerk maar ook het decor vormde voor het hele openbare leven in de middeleeuwen. Op weg naar beneden lopen we even binnen in het Oratorio. Een magische plek met muurschilderijen en een prachtig uitzicht op de baai en de bergen die gloeien in de middagzon.





De eerste bewoning in Calvi dateert van ongeveer 5000 v.c. De economie van het huidige Calvi drijft op het zomertoerisme. Myriam heeft de nodige producten om haar teen te verzorgen gevonden in de apotheek.






Agaves groeien vrij traag en bloeien pas na vele jaren. Op dat moment groeit een (in verhouding met de plant) zeer grote stengel uit de plant waar bovenaan een groot aantal kleinere bloemen uitgroeien. Na de bloei sterft de agave af.





De voormalige kathedraal van Calvi is gewijd aan Johannes de Doper en ligt zowat in het midden van de citadel. De kerk is gebouwd in de vorm van een Grieks kruis.





Dit is wat er overschiet van het geboortehuis van Christoffel Columbus. In dit huis zou hij het levenslicht gezien hebben in 1471.





Na ons bezoek aan Calvi bezoeken we ook het dorpje Galéria waar onze vakantiewoning staat. Op het strand treft men nog overblijfselen aan van één van de zeven uitkijktorens die in 1551 werden gebouwd om alarm te slaan bij het naderen van een piratenschip.





We brengen ook een bezoekje aan het plaatselijke kerkhof. De meeste graven bevinden zich bovengronds. Er staan er nog enkele leeg met zicht op zee.





We hebben een heerlijke schaal sangria gemaakt. Normaal moet het fruit dat er in ligt enkele dagen trekken maar daar kunnen we niet op wachten. Gelukkig is er genoeg voor meerdere dagen.


Zondag 8 juni 2014

- Van : Tuarelli 200 m
- Naar : Galéria 40 m
- Afstand : 12 km
- Stijgen : 400 m
- Dalen : 500 m
- Duur : 6 uur

Myriam haar teen is al wat beter en stapt vandaag toch mee. Indien nodig kan ze onderweg ook uitstappen. Maar voor we vertrekken brengen we nog een bezoek aan een plaatselijke visser om er vis te bestellen. Evenwel wil hij enkel maar aan restaurants verkopen.







De Mare E Monti heeft een noordelijk en een zuidelijk gedeelte. Het noordelijke gedeelte is 125 km lang en kan in principe in 10 dagen gelopen worden.





Corsica is het ruigste en meest alpiene eiland in de Middellandse Zee. Het heeft toppen hoger dan 2500 m en hellingen die steil aflopen tot aan de grillige kust. Daarom is haar bijnaam *'een gebergte in zee'* terecht.