

# OP WEG NAAR COMPOSTELA



**BOURGES**  
**LA SOUTERRAINE**  
(deel 10)

## VOORSTELLING TOCHT

Het is de bedoeling dat ik een pelgrimstocht onderneem naar Santiago de Compostela, vertrekkend aan de Waddenzee (in het noorden van Nederland) tot de Atlantische oceaan in Spanje, via verschillende GR- en pelgrimspaden. In de zomermaanden doe ik het noordelijke gedeelte en in de wintermaanden doe ik het zuidelijke gedeelte langs de historische route “Vía de la Plata”. Hieronder een schets van de route die ik nu gelopen heb.



Op de volgende bladzijde toon ik de route in zijn geheel. Het traject met de rode bolletjes is het traject dat ik reeds heb afgelegd. Het traject aangegeven met de blauwe bolletjes is het traject dat ik nu gelopen heb. De zwarte verbindingslijnen dienen nog gelopen te worden.



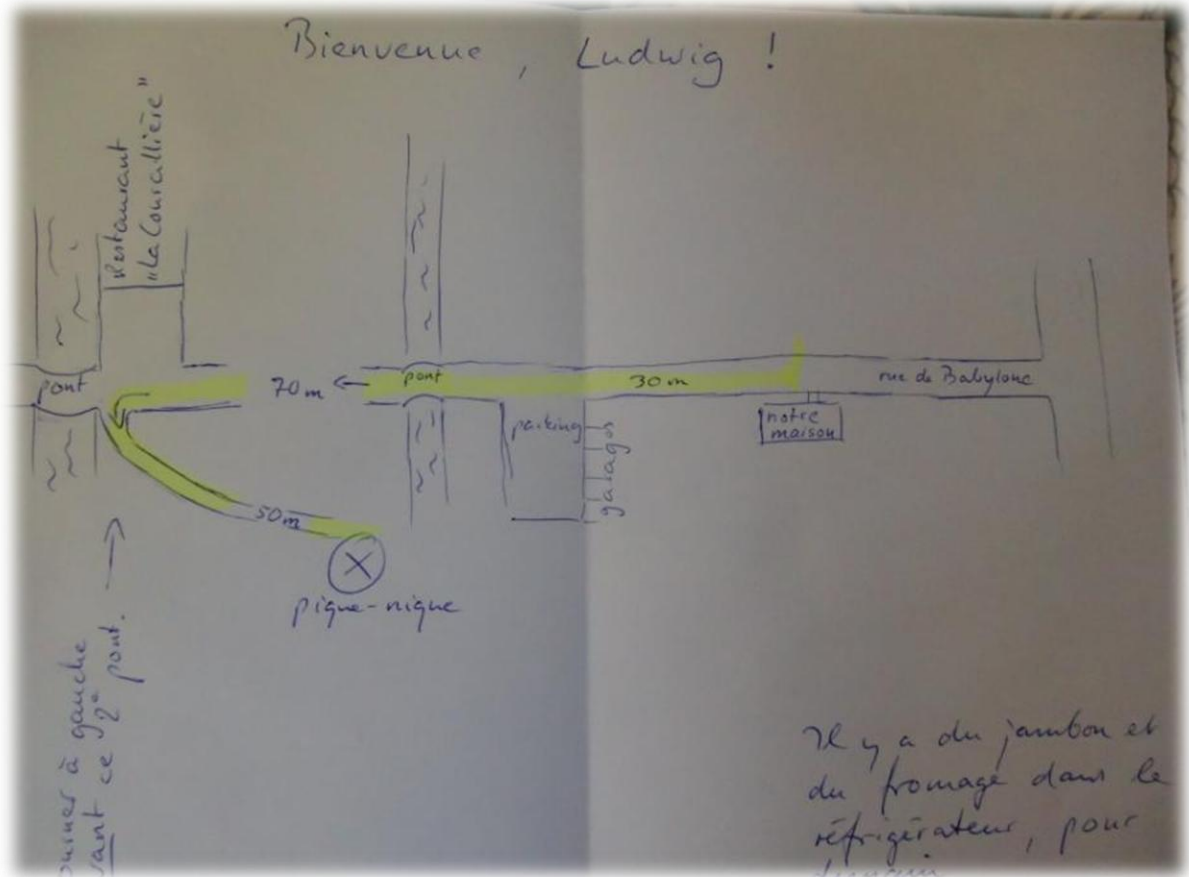
**Wie is deze pelgrim?**



Ik ben Ludwig D'Haese, ben 58 jaar, heb een vrouw en drie kinderen en twee kleinkinderen, allemaal jongens (behalve mijn vrouw). Ik woon in Merchtem en ben een politieagent (vroegere rijkswachter) op rust. Wandelen is mijn passie en maandelijks trek ik er voor een tiental dagen op uit, soms alleen en soms met een klein groepje. Ik doe dit het gehele jaar door, dus ook in de wintermaanden.


## Dinsdag 15 juli 2014

In de late namiddag kom ik aan in Bourges. Ik had op voorhand een mailtje gestuurd naar het Duitse Marijke die in Bourges woont en die mij vorige keer een slaapplek had aangeboden, met de vraag of ik terug daar de nacht kon doorbrengen. Dat was geen probleem, ze zou niet thuis zijn maar de deur zou niet op slot zijn. Ze nodigde mij tevens meteen uit op een picknick in een van de tuinen achter haar woning.



Bij mijn aankomst merk ik dat de deur inderdaad niet op slot is. Op de keukentafel ligt een schetsje zodat ik zonder moeite tot aan de tuin kan komen waar de picknick doorgaat. Het ontbijt voor morgen staat tevens al klaar op de tafel. Ik heb haar immers laten weten dat ik morgen rond 06.00 uur al zou vertrekken om de grote hitte te ontlopen.





Marijke, de dame in blauwe rok, geeft ons een rondleiding in haar tuin. De tuin ligt op een groot stuk land dat ze van haar grootouders heeft geërfd. Zelf bewerkt ze maar een klein stukje en de rest verpacht ze aan de burens.



### Woensdag 16 juli 2014

- Van : Bourges
- Naar : Chârost
- Afstand : 30 km
- Duur : 7 uur





Ik sta rond 06.00 uur op en vertrek meteen. Ontbijten doe ik onderweg wel. De stad lijkt nog te slapen, ik kom nauwelijks mensen tegen. Vandaag zou het net als gisteren 30°C worden.







De kathedraal van Bourges is een kathedraal in de Franse stad Bourges in het departement Cher. Deze gotische kathedraal werd gebouwd tussen 1195 en 1255. Sinds 1992 staat het gebouw op de Werelderfgoedlijst van UNESCO.





Onderweg maakt een bord me er op attent dat ik nog steeds op de historische pelgrimsroute ben van Namur tot Ostabat. Deze weg staat gekend onder de benaming Voie de Vezelay.





Bij aankomst in Chârost ga ik in het winkeltje een frisdrankje kopen. Nadat de uitbaatster had vernomen dat ik in de gîte wou overnachten belt ze meteen naar het gemeentehuis om te zeggen dat er een pelgrim op komst is en dat ze het gemeentehuis iets langer moeten open houden. Ik moet daar immers de sleutel van de gîte gaan halen. De gîte is een oude woning. Van buiten ziet het er niet uit maar binnen is alles netjes onderhouden.





Even een koud voetbad nemen doet altijd deugd. In de gîte is een voorraadkast voor in het geval het winkeltje dicht is. Het mag de pelgrim immers aan niets ontbreken.







Ik heb de gîte voor mij alleen. Een pelgrim heeft blijkbaar zijn pelgrimsstok vergeten. In het gouden boek lees ik dat er gisteren wel vier pelgrims in de gîte geslapen hebben.

**Donderdag 17 juli 2014**

- Van : Chârost
- Naar : Issoudun
- Afstand : 20 km
- Duur : 5 uur





Ondanks het vandaag maar een korte stapdag is vertrek ik toch vroeg want op het warmste uur van de dag zou het 34°C worden. Maar als ik nog voor de middag aankom dan valt de temperatuur toch wel nog mee.





Ik kom ook door het dorpje Saint Georges Sur Arnon waarbij de prachtige oude wasplaats me opvalt.





Enkele reeën lopen over een pas geploegd veld. Men is hier tevens reeds bezig met het binnenhalen van de oogst.







Zonnebloemen kunnen tot 3 meter hoog worden. Er zijn exemplaren gekend die 5 meter hoogte hebben bereikt. Overdag draait de bloemknop mee met de zon. Tijdens de nacht keert de bloemknop terug naar het oosten.





Rond de middag kom ik aan in Issoudun. Ik meld er mij aan bij de zusters Sacré Coeur van het Internationaal centrum Jules Chevalier. Het klooster is nu deels hotel. De zusters brengen me meteen naar de refter waar ze me een maaltijd aanbieden.





Ik krijg een kamer, tegen pelgrimstarief, in het hotel van het klooster. Het is 34° C maar men verzekert mij dat het in de kamer tamelijk fris is. Er is echter geen airco.

## Vrijdag 18 juli 2014

- Van : Issoudun
- Naar : Déols (Châteauroux)
- Afstand : 37 km
- Duur : 11 uur

Vandaag staat er een zware dag op het programma en het wordt dan ook nog de warmste dag van de week, 35°C. Ik sta dan ook op om 04.30 uur en vertrek nog bij duisternis.










Vorbijge nacht nogal slecht geslapen. De thermometer is niet onder de 21°C gezakt. Reeds van bij het vertrek en bij de eerste zonnestrallen begint de temperatuur al flink te stijgen.





Een ree zoekt verkoeling in het graan maar is alert en volgt mijn doen en laten. Telkens ik in de richting kijk van de ree trekt ze haar kop in.





Juist voor het binnenkomen van Déols passeer ik een boerderij waar een aantal verroeste oude auto's staan. Op de boerderij kan je als pelgrim terecht in een kleine caravan tegen donatie. Ik verkies echter om iets verder te stappen tot Déols waar ik terecht kan in een gîte van de gemeente. Ik ben immers bang dat het in die caravan te warm zal zijn.





In Déols staan nog de overblijfselen van de Benedictijner abdij Notre-Dame-Du-Bourg-Dieu. De bouwwerken van de abdij zijn begonnen in 917 en werd herbouwd in 1150.







Ik bied me aan bij de toeristische dienst maar die is onder de middag gesloten. Maar ik heb ook het adres van de dorpspastoor. Ik begeef me tot daar en hij is thuis. Het is nog een jonge priester. Hij is in het bezit van de sleutel en brengt me tot aan de gîte.

Zaterdag 19 juli 2014

- Van : Déols (Châteauroux)
- Naar : Velles
- Afstand : 23 km
- Stijgen : 900 m
- Dalen : 900 m
- Duur : 5 uur





Generaal Bertrand die geboren, overleden en begraven is in Châteauroux was een persoonlijke vriend van Napoleon. In 1816 werd de generaal bij verstek ter dood veroordeeld doch enkele jaren later kreeg hij gratie waardoor hij een natuurlijke dood stierf.

