

GR 7 - E 4



SPANJE - VALENCIA  
deel 8

## BESCHRIJVING TOCHT

GR7 is de langste wandelroute van Europa, van oudsher een handelsverbinding. De GR7 loopt van Cyprus naar Tarifa (Provincie Cádiz, Andalusië, Spanje) en heeft een lengte van 10.450 kilometer. Het gedeelte in Spanje alleen al bedraagt 2.750 km. De wandelroute GR7, die deel uitmaakt van de E4 loopt, vanaf Gibraltar door Spanje, Frankrijk, Zwitserland, Duitsland, Oostenrijk, Hongarije, Roemenië, Bulgarije en Griekenland. In Andalusië verbindt de GR7 belangrijke plaatsen zoals Malaga, Ronda, Granada, Almería, Cordoba en Jaén. GR staat voor Gran Recorrido, in het Frans: Grande Randonnée, de Duitsers zeggen Fernwanderwege, in Nederland zeggen ze Lange Afstand Wandelpaden (LAW) en de Portugezen zeggen Grande Rota. Een gedeelte in Roemenië en Hongarije is nog in ontwikkeling.



Hieronder een kaartje van de GR 7 van Tarifa tot Valencia. Het traject aangegeven met de rode bolletjes heb ik al achter de kiezen. Het traject aangegeven met de blauwe bolletjes hebben we nu gelopen.





## DEELNEMERS



Josine Rommens – Knokke



Lut Guns – Dilbeek



Ludwig D'Haese - Merchtem



Frans Pype – Boortmeerbeek



Myriam De Rese – Blanden



Peugeot Partner - Alicante

### Donderdag 12 maart 2015

- Van : Casa de Salvador 400 m
- Naar : Torre del Rico 580 m
- Stijgen : 300 m
- Dalen : 100 m
- Afstand : 20 km
- Duur : 5 uur


Met Brussels Airlines zijn we gisteren geland op de luchthaven van Alicante. Ik heb een groep van vijf personen samengesteld en samen gaan we een gedeelte van de GR 7 in Spanje bewandelen. We hebben een auto gehuurd om ons te kunnen verplaatsen en we verblijven in een vakantiewoning in El Fondo, een gehuchtje van Monovar.












Ik stap met Josine en met Lut. Frans stapt met Myriam. Het is vandaag een prachtige dag met temperaturen tussen de 20 en 25°C.










We bevinden ons nu in de regio Valencia al komen we ook af en toe nog eens op het grondgebied van de provincie Murcia.









Meestal komen we rond de middag de tegenliggende groep tegen en dan kunnen we meteen ook samen eten.









Regelmatig komen we bouwvallige woningen tegen. Eens een gebouw in verval is wordt het niet meer gerestaureerd en laat men de natuur zijn werk doen.









De amandelbomen staan nu in volle bloei. Er zijn twee soorten amandelbomen. De ene soort heeft witte bloesems en de andere soort heeft roodachtige bloesems.





### Vrijdag 13 maart 2015

- Van : Torre Del Rico 580 m
- Naar : Cases Del Senyor 560 m
- Stijgen : 200 m
- Dalen : 200 m
- Afstand : 18 km
- Duur : 5 uur

10-daagse weersvoorspelling Murcia									
vandaag	morgen	do 12/03	vr 13/03	za 14/03	zo 15/03	ma 16/03	di 17/03	wo 18/03	do 19/03
									
9°   19°	10°   23°	11°   22°	13°   20°	10°   19°	8°   16°	8°   16°	9°   20°	11°   20°	11°   20°

Voor ons vertrek zag het weer in de regio Murcia er goed uit. Evenwel zal blijken dat de lange termijnvoorspellingen niet zijn uitgekomen.












Amandelen worden in augustus geoogst. De buitenkant van de pit wordt gekraakt. Het vlies wordt verwijderd door de pit kort te blancheren. De amandel wordt gegeten maar men kan er ook olie uitwinnen die dan gebruikt wordt in marsepein of noga.









We doorkruisen het kleine stadje El Pinos dat vooral gekend is om de productie van fijne wijnen, steenzout en marmar.









Hier in de streek is er een legende die zegt dat een Moorse prins een prinses huwde die afkomstig was uit de bergen van Extramedura. Zij miste echter haar besneeuwde landschappen. De prins gaf zijn tuinarchitect de opdracht om iets te doen zodat de prinses haar heimwee naar de sneeuw zou vergeten. Hierop werd een boomgaard met amandelnoten ontworpen.









Het vakantiehuis dat we huren is een oude finca die mooi gerestaureerd is. De eigenares is een kunstenaar en heeft alle muren zelf beschilderd.










Dagelijks doen we boodschappen na onze wandeling en vervolgens koken we zelf ons potje. Iedereen doet zijn deel van het werk.





Zelf de bedspode is door de eigenares beschilderd met een mooi landschap. Er zijn twee badkamers welke eveneens artistiek onder handen werden genomen.





Echte douchebakken zoals wij die kennen zijn er niet. De douches zijn gewoon gemetst en uiteraard is alles mooi geschilderd.





### Zaterdag 14 maart 2015

- Van : Cases Del Senyor 560 m
- Naar : Elda 400 m
- Stijgen : 200 m
- Dalen : 400 m
- Afstand : 20 km
- Duur : 5 uur











Het landschap is in deze streek erg afwisselend. De ene keer bevinden we ons tussen wijngaarden, even later tussen olijfbomen en nog wat later tussen amandelboomgaarden.









Het weer is aan het draaien. We krijgen zware bewolking en de temperatuur neemt een duik naar beneden.









Bij het naderen van de stad Elda komen we nog een mooie kapel voorbij. Ook het interieur mag gezien worden.









Even verpozen en nog wat genieten van het zonnetje voordat we de werkzaamheden in de keuken aanvatten.



## Zondag 15 maart 2015

- Van : Elda 400 m
- Naar : Castalla 780 m
- Stijgen : 700 m
- Dalen : 400 m
- Afstand : 22 km
- Duur : 5 uur







Hier heeft men een boom voorzien van nieuwe enten.









Grote gedeelten van de GR 7 lopen hier samen met de pelgrimsroute Camino de Levante. Evenwel zijn we geen enkele pelgrim tegen gekomen.









De Camino de Levante sluit aan op de Via de la Plata in Zamora en heeft tot Zamora een lengte van 860 km.









Lut heeft een aantal jaren geleden de Camino de Levante gelopen maar zij herkent geen enkel herkenningspunt.













Even wat uitleg over de manier waarop we zo'n tocht doen. We kopen een goedkoop vliegticket naar Spanje en huren daar met zijn vijven een auto en een woning. We koken zelf en alle kosten worden gedeeld.









Met de auto rijden we naar ons vertrekpunt en daar stappen er twee of drie wandelaars uit. De overigen rijden door naar het eindpunt en komen de andere wandelaars tegemoet. Als we elkaar kruisen worden de autosleutels doorgegeven en dezen die de auto hebben achtergelaten worden opgehaald door dezen die aan het begin van de wandeling afgezet zijn.









De stad Castilla wordt gedomineerd door het kasteel uit de 11<sup>de</sup> eeuw. Het kasteel heeft een rijke geschiedenis maar sedert 1989 is het eigendom van de gemeente.