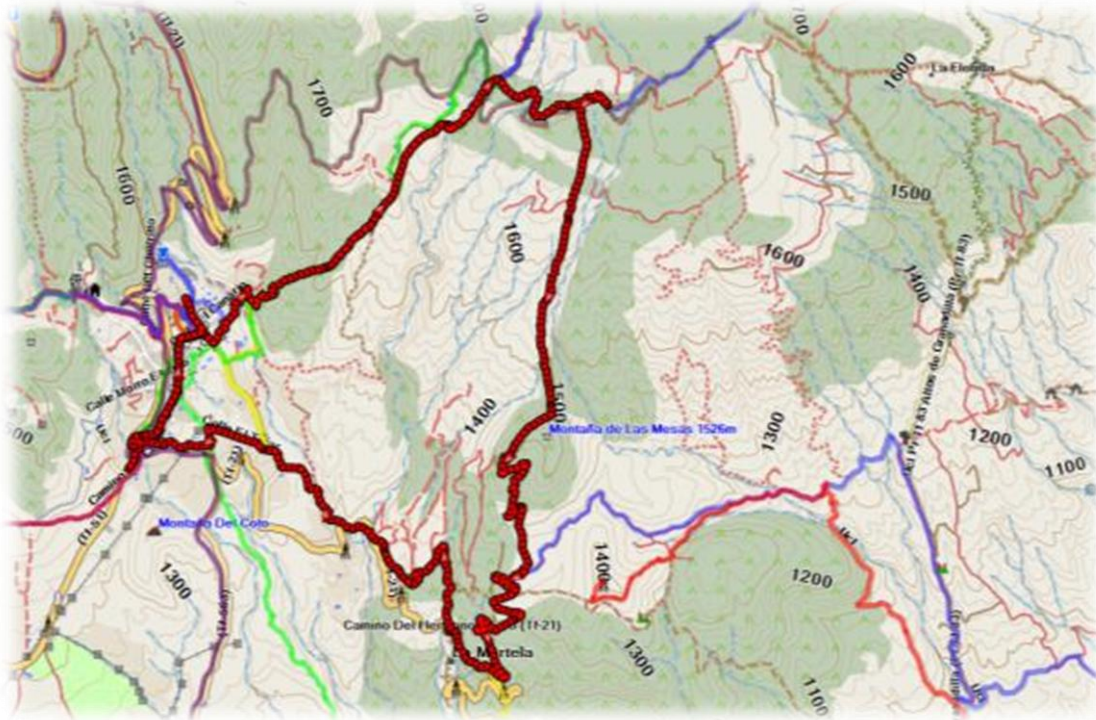




Vrijdag 9 januari 2015

- Soort : Luswandeling
- Plaats : Vilaflor
- Afstand : 14 km
- Stijgen : 750 m
- Dalen : 750 m
- Duur : 5 uur







Vandaag doen we een wandeling in de buurt van het dorp Vilaflor. Deze plaats ligt op 1.400 m hoogte en is daarmee het hoogste dorp van Tenerife.





Een groot gedeelte van deze luswandeling gaat langs de GR-131. De GR-131 maakt deel uit van de Europese wandelroute E7. De E7 begint bij de vuurtoren van Orchilla op de uiterste zuidwestpunt van El Hierro.





De GR-131 doet achtereenvolgens La Palma, La Gomera, Tenerife, Gran Canaria, Fuerteventura, het Isla de Lobos en Lanzarote aan, en steekt dan over naar het Portugese eiland Madeira om via de Azoren het vasteland van Portugal te bereiken. Via Spanje, Frankrijk, Italië en Slovenië gaat de E7 naar haar eindpunt in Hongarije.



Zaterdag 10 januari 2015

- Soort : Luswandelning
- Plaats : Omgeving Teide
- Afstand : 15 km
- Stijgen : 700 m
- Dalen : 700 m
- Duur : 5 uur







We trekken vandaag terug naar het Teide gebied en gaan er een wandeling maken door de lavavelden.





De Canarische pijnboom is een inheemse pijnboom met bijzondere eigenschappen. De boom heeft zich aangepast aan de talloze branden die hier geregeld razen. De bast wordt wel zwart, maar verbrandt niet. Na enkele dagen loopt de boom alweer uit.





Ook valt op dat een jonge Canarische pijnboom een rechte stam heeft, maar dat deze na verloop van tijd onregelmatig wordt door de talrijke vertakkingen.







Tot slot hangen de fijne en lange naalden, in trosjes langs de takken, wat andere pijnbomen niet hebben. Waardoor hij uniek is in de wereld.





Als beloning van onze inspanningen krijgen we een prachtig zicht op de Teide. De Teide is de hoogste vulkaan van Europa. Het is een stratovulkaan met een hoogte van 3718 meter boven water en ruim 7000 meter onder water. Het spreekt voor zich dat El Teide tevens de hoogste berg is op Spaans grondgebied.





De laatste uitbarsting van El Teide vond plaats in 1909, vlak bij het bergdorpje Santiago del Teide. Gemiddeld barst de Teide eens per 100 jaar uit, dat zou betekenen dat de volgende vulkanische uitbarsting niet lang op zich laat wachten. Eerdere grote uitbarstingen van de vulkaan op Tenerife waren in de jaren: 1704, 1706 en in 1798.





De vulkaan op Tenerife staat in de lijst van de 16 meest gevaarlijke vulkanen ter wereld. Vulkanologen hebben het sterke vermoeden dat als de Teide gaat uitbarsten, dat gepaard zal gaan met de levensgevaarlijke pyroclastische stromen (gloedwolk). Een vergelijkbare uitbarsting uit het verleden met deze gevaarlijke pyroclastische stromen is de uitbarsting van de vulkaan de Vesuvius in 79 na Chr. Deze gewelddadige uitbarsting kende maar liefst 5 pyroclastische stromen: een daarvan verwoestte Pompeï compleet, een ander reikte ruim 30 kilometer verder.



Zondag 11 januari 2015

- Soort : Luswandering en heen- en terugwandering
- Plaats : Santiago del Teide
- Afstand : 15 km
- Stijgen : 700 m
- Dalen : 700 m
- Duur : 6 uur







We rekken terug naar het Teno gebergte en doen er een luswandeling en een gedeelte van een wandelpad boven de kloof van Masca.






Een standbeeld van een waterdraagster en een naaister van naaldkant. Naaldkant is in deze streek nog erg in trek en wordt vooral verkocht aan de toeristen.






Eigendommen en paden worden hier veelal afgebakend met muurtjes vervaardigd uit los op elkaar gestapelde blokken lava.





Agaves groeien vrij traag en bloeien pas na vele jaren. Op dat moment groeit een (in verhouding met de plant) zeer grote stengel uit de plant waar bovenaan een groot aantal kleinere bloemen uitgroeien. Na de bloei sterft de agave af.






Het is vandaag een warme en droge dag maar er hangt zoveel vocht in de lucht dat het mistig lijkt. Men noemt dit weertype hier heig of een heige zon.





Af en toe krijgen we zicht op de rijbaan die Santiago del Teide verbindt met het bergdorpje Masca. De laatste afwerking van deze weg gebeurde in 1991.





Vanin 1960 is Masca ook met de auto bereikbaar van aan de noordwestkust. Voordien was Masca enkel bereikbaar te voet of met een muilezel.






De wandeling boven op de kloof van Masca gaat wat op en neer maar er zijn geen grote hoogteverschillen. Soms is het pad echter niet goed zichtbaar en is het wat zoeken.






Af en toe kan je tot diep in de kloof van Masca kijken. Bij helder weer is de zee ook regelmatig te zien.





Door erosie hebben de rotsen hier op sommige plaatsen een grillige formatie. Her en der treffen we ook nog enkele holen en grotten aan.





Wegens tijdsgebrek hebben we maar de helft van deze wandeling kunnen doen. Ik zal ze zeker nog eens volledig doen bij helder zicht. Deze wandeling wordt immers beschreven als een van de mooiste van Tenerife.









We hebben terug een prachtige wandelvakantie in Tenerife achter de rug. Morgen keren we terug naar het thuisfront.

Andere reisverslagen van deze jongen kun je terugvinden op www.berglucht.be en vervolgens de link "GR50+" aanklikken of op www.ludwigdhaese.be



Ludwig D'Haese : benaltijdweg@gmail.com

Guido Claesen : gkclaesen@gmail.com

Tekst en foto's : Ludwig D'Haese