

GR 7 - E 4



CARQUELETO - CAZORLA
del 10

BESCHRIJVING TOCHT

GR7 is de langste wandelroute van Europa en was van oudsher een belangrijke handelsroute. De GR7 loopt van Cyprus naar Tarifa (Provincie Cádiz, Andalusië, Spanje) en heeft een lengte van 10.450 kilometer. Het gedeelte in Spanje alleen al bedraagt 2.750 km. De wandelroute GR7, die deel uitmaakt van de E4, loopt, vanaf Gibraltar door Spanje, Frankrijk, Zwitserland, Duitsland, Oostenrijk, Hongarije, Roemenië, Bulgarije en Griekenland. In Andalusië verbindt de GR7 belangrijke plaatsen zoals Malaga, Ronda, Granada, Almería, Cordoba en Jaén. Een gedeelte in Roemenië en Hongarije is nog in ontwikkeling.




Hieronder een kaartje van de GR 7 van Tarifa tot Valencia. Het traject aangegeven met de rode bolletjes heb ik al achter de kiezen. Het traject aangegeven met de blauwe bolletjes hebben we nu gelopen.



Vrijdag 11 maart 2016

- Van : Carchelejo 850 m
- Naar : Mata Bejid 1.010 m
- Stijgen : 800 m
- Dalen : 600 m
- Afstand : 18 km
- Duur : 6 uur






We stappen langs kleurrijke rotsmassieven. De blauwe kleur is het resultaat van een oxidatieproces.






Dit gedeelte van de GR 7, gelegen langs de noordelijke zijde van de Sierra Nevada, dienden we eigenlijk al enkele jaren geleden gedaan te hebben doch door omstandigheden hebben we dat wat uitgesteld.






De zon is van de partij maar echt warm is het niet vooral op de plaatsen waar de wind de bovenhand heeft.





De afgelopen dagen heeft het hier geregend en hierdoor ligt er een laagje verse sneeuw op de hoogste toppen.





Onze vakantiewoning ligt net onder de kerk. Het is een gerestaureerde woning van enkele eeuwen oud. Het huis heeft ooit nog dienst gedaan als school.





In het gebergte boven onze woning bevindt zich tevens de Cueva Del Aire. Het is een grot van 80 meter diepte. Enkel met behulp van touwen kan men in de grot afdalen.





Boven onze woning bevinden zich de restanten van het kasteel van Bedmar. Dit kasteel werd in de 15^{de} eeuw gebouwd op een hoge rotspunt.





Onder het kasteel bevindt zich de parochiekerk die in de 16^{de} eeuw werd gebouwd. De klokkentoren heeft een achthoekige top.





Plots zie ik buiten een valkenier voorbij komen. Ik vraag hem binnen en mag ook even zijn vogel vasthouden.

Zaterdag 12 maart 2016

- Van : Mata Bejid 1010 m
- Naar : Torres 1000 m
- Stijgen : 1100 m
- Dalen : 1100 m
- Afstand : 21 km
- Duur : 8 uur





Behalve een herder met schapen komen we geen enkele wandelaar tegen.





Er zijn nog wat overblijfselen van het rechthoekige islamitisch fort uit de 14^{de} eeuw. Het fort controleerde de weg tussen Torres en Almaden.






We bevinden ons in het natuurpark Sierra de Mágina. Het is een uitloper van de bergketen van de Sierra Morena dat meteen het grootste natuurpark is van Spanje.





De hoogste berg in het park is de Pico de Mágina Pena Jaen (2157 m), zie foto hierboven. Daar heeft men in de 17^{de} eeuw een grote put gemaakt onderaan de steile flank van de berg om er sneeuw in op te vangen.





Deze sneeuw werd in het voorjaar en in de zomer naar beneden gebracht waar hij in koelkelders werd aangestampt. Op deze manier kon men tot ver in de zomer etenswaren langer bewaren.





Deze methode werd gebruikt tot midden de 20^{ste} eeuw bij de opkomst van andere koeltechnieken. De put is echter steeds bewaard gebleven en tot ver in de zomer vindt men er sneeuw.





We naderen Torres, ons einddoel voor vandaag, dat gekend is voor zijn teelt van olijven en kersen.





Op het hoogste punt van het dorp prijkt een gebouw (het is niet de kerk) met een enorme wandklok die van ver te zien is. Dit gebouw met de klok werd in 1933 gebouwd op vraag van de gemeente zodat alle inwoners steeds de juiste tijd konden zien.



's Avonds passeren er in het dorp meerdere muziekkorpsen, ter ere van de Heilige week, die het beste van zichzelf geven.

Zondag 13 maart 2016

Vandaag brengen we een bezoek de steden Baeza en Úbeda .







Úbeda werd op 3 juli 2003 samen met Baeza opgenomen in de lijst van het Werelderfgoed van de Unesco omdat de kwaliteit en de bewaring van de renaissance gebouwen in de stad uitzonderlijk is.