





Woensdag 15 juni 2016

- Soort : Wandeling in lijn, Nr. 19
- Plaats/naam : van Caletta Fuili naar Cala di Luna
- Afstand : 8 km
- Stijgen : 400 m
- Dalen : 400 m
- Duur : 4 uur








We parkeren de wagen op de parking van Caletta Fuili en zullen eerst de grot Bue Marino bezoeken. Deze grot is enkel te voet te bereiken.






Deze wandeling gaat langs de Golf van Orosei en behoort zonder twijfel tot de mooiste landschappen die Sardinië te bieden heeft.







De afdaling naar de grot is niet eenvoudig. Veel wandelaars, naar de grot toe, komen we niet tegen.



Ook met een klein bootje kan de grot worden bezocht maar zelf hebben we geen bootjes gezien.






De grot gaat maar om 10.00 uur open, we dienen dus nog wat te wachten samen met een Duits echtpaar.





De grot zelf is 7 km lang maar er wordt maar 900 m opengesteld voor het publiek.
Zesduizend jaar geleden moeten hier al mensen rondgelopen hebben.



Tot 2005 waren deze grotten de broedplaats voor de monniksrob, ook wel zeekoe genoemd. Evenwel is dit dier nagenoeg geheel uitgestorven in de Middellandse Zee. Vissers beschouwen de dieren als een bedreiging voor het visbestand en daarom doden ze de robben. Pogingen om de soort in gevangenschap te fokken zijn tot nu toe nagenoeg allemaal mislukt.





Het is een van de grootste grotten in het karstgebied van Sardinië.



Na ons bezoek aan de grot dienen we terug langs het steile pad omhoog te klauteren tot de normale wandelweg.





De Phoenicische jeneverbes heeft vaak meerdere keren verdraaide stammen en door de wind verbogen takken.



Regelmatig zien we dat dergelijke bomen zich afbuigen naar de grond. Wetenschappers hebben nog altijd geen verklaring waarom sommige exemplaren recht staan en andere gaan liggen.



Naar de kust toe komen we in een gebied met veel oleanders die volop in bloei staan. De oleander bloeit tot ver in juli.





Aan de baai Cala di Luna nemen we de boot terug. Deze baai is enkel maar te voet of met de boot te bereiken.





Het zijn vooral strandtoeristen die we op de boot zien. Van op de boot hebben we nu zicht op de steile kalkrotsen en kleine verborgen baaien met zandstranden.



We worden uitgenodigd bij onze buurman om van zijn zelfgemaakte wijn te proeven. De man is 83 jaar en Sardinien. Hij was vroeger metser en wijnboer en heeft zijn huis zelf gebouwd. Ook het sanitair en de elektriciteit heeft hij zelf geplaatst. In de kan zit wijn uit het vat. We krijgen tevens een fles mee naar huis. Gelukkig spreekt Guido een behoorlijk mondje Italiaans.

Donderdag 16 juni 2016

- Soort : Luswandeling Nr. 24
- Plaats/naam : Urzulei
- Afstand : 11 km
- Stijgen : 400 m
- Dalen : 400 m
- Duur : 4 uur









We komen enkele rare hopen stenen tegen waarvan het oppervlak vlak is. De wandeling gaat langs oude kolenbranderspaden. Misschien dat dit er iets mee te maken heeft?





De bijna op 1000 m hoogte gelegen Campu Oddeu aan de rand van de reusachtige dalketel van Urzulei is een kale hoogvlakte met spaarzame plantengroei.





Een meiler is een constructie om houtskool te bereiden door pyrolyse, de droge destructieve destillatie van hout. De meiler bestaat uit een enkele meters grote stapel van blokken hout met voldoende tussenruimte. Het geheel wordt luchtdicht afgedekt met vochtige plaggen. Onderaan zijn er een paar luchtgaten, die kunnen worden afgesloten.





Aanvankelijk worden de luchtgaten ruim geopend om een verbrandingsproces op gang te brengen en een hoge temperatuur tot stand te brengen. Wanneer de temperatuur hoog genoeg is, sluit de kolenbrander de luchtgaten, omdat anders te veel hout volledig zou verbranden.






Als de houtstapel geheel verkoold is, wacht de kolenbrander nog enkele dagen voordat hij de meiler opent, dit om de houtskool te laten afkoelen. Ik word gevolgd door enkele ezels. Het overkomt mij wel meer dat ik word vergezeld door enkele ezels.

Vrijdag 17 juni 2016

- Soort : Luswandeling Nr. 13
- Plaats/naam : Punta Catrina
- Afstand : 15 km
- Stijgen : 300 m
- Dalen : 300 m
- Duur : 5 uur





We laten ons met de boot naar Cala di Luna brengen. We gaan er een gedeelte van de kloof Codula di Luna doen. Myriam neemt een snipperdag en blijft in Cala Gonone.






In deze kloof treft men de meeste oleanderstruiken aan van het gehele eiland. De oleander is een rijk vertakte, bossige, 2-6 m hoge struik of boom die giftig melksap bevat in alle vegetatieve delen. De bladeren zijn leerachtig en 10-22 cm lang.





De geurige bloemen groeien in veelbloemige schermen. De bloemkroon is wit tot rozerood of geel van kleur.



De vruchten zijn langwerpige, 8-18 cm lange, roodachtig bruine, rechtopstaande doosvruchten die bij rijpheid openklappen. De zaden dragen een lange, bruine haarkuif.