

DE KRACHT VAN DE SCHELP



BOLLENE - MANOSQUE

GR 4 - DEEL 6

VOORSTELLING TOCHT

“Le sentier de grande randonnée 4” (grote routepad nr.4)) is een lange afstands-wandelpad, dat begint vanuit het Franse Royan (Charente-Maritime) en eindigt in het Franse Grasse (Alpes-Maritimes). Op deze wijze verbindt de GR4 de Atlantische kust met de Provence.

De GR4 doorkruist 13 departementen: Charente-Maritime, Charente, Dordogne, Haute-Vienne, Creuse, Puy-de-Dôme, Cantal, Lozère, Ardèche, Gard, Vaucluse, Alpes-de-Haute-Provence en Alpes-Maritimes.

Het pad heeft een lengte van zowat 1.500 km. Ik gebruik de GR 4 als aanlooproute naar Santiago de Compostela. Tot Grasse staat de te volgen weg al vast. Van in Grasse ga ik hoe dan ook doorsteken naar het Heiligdom Lourdes vermoedelijk via Albi maar dat staat nog niet vast. Dat moet ik nog concreet uitwerken. En van Lourdes ga ik dan naar Santiago de Compostela. Geen flauw idee hoeveel kilometer dit avontuur zal beslaan maar ik schat tussen de 3.000 en 4.000 kilometer.

Deze onderneming geef ik als titel “De kracht van de schelp” omdat ik sterk geloof in de kracht van de schelp.



Hierboven een kaartje van de GR 4. De rode bolletjes is het traject dat ik in het verleden reeds heb afgelegd. De blauwe bolletjes is het traject dat we nu hebben afgelegd. De blauwe lijn is het resterende traject van de GR 4.

Op de volgende bladzijde een kaartje met de gehele voorstelling van de tocht. Het traject met de rode bolletjes heb ik reeds gedaan. De zwarte verbindingslijnen dien ik nog te doen.



DEELNEMERS



Henk Jansen (Elspeet Nederland)



Ludwig D'Haese (Merchtem)

Ikzelf ben een veelwandelaar en ga maandelijks een tiental dagen wandelen. Ik ben met pensioen en kan dan ook ten volle mijn voornaamste hobby (wandelen en genieten van de natuur) beoefenen.

Henk ken ik al een achttal jaar. We hebben elkaar ontmoet op het Deltapad in Nederland. Sedertdien gaan we jaarlijks één of twee keer samen op stap. Henk is een houthandelaar en werkt dagelijks in het bos om er bomen te rooien. Hij houdt eveneens van de natuur en van het buitenleven.

Zondag 10 juli 2016

- Van : Bollène La Croisière 50 m
- Naar : Sainte-Cécile-Le-Vignes 100 m
- Afstand : 26 km
- Stijgen : 400 m
- Dalen : 400 m
- Duur : 7 uur

We zijn gisteren met de TGV en de gewone trein tot in Bollène La Croisière gekomen en vertrekken vandaar onze tocht.







36° C wordt het vandaag. We nemen dan ook extra drinken mee en nemen regelmatig een rustpauze in de schaduw.





We doorkruisen bossen, velden en kleine dorpjes.





Wijngaarden en velden met zonnebloemen liggen ook op ons pad.






We komen voorbij het kasteel van Massilan dat nu is omgebouwd tot een chic hotel






Twee ronde torens flankeren het robuuste kasteel aan beide zijden. Hier bood Henry II ooit onderdak aan de schone en door hem begeerde Diane de Poitiers. Nu kunt u dwalen door de ommuurde tuinen, slapen in de enorme kamers en verliefd staren naar de dromerige verten.





De oleander is een rijk vertakte, bossige, 2-6 m hoge struik of boom die giftig melksap bevat in alle vegetatieve delen. De bladeren zijn leerachtig en 10-22 cm lang.





Voor we naar het hotel trekken kuieren we eerst wat in het dorp en gaan er in een plaatselijk restaurant eten.





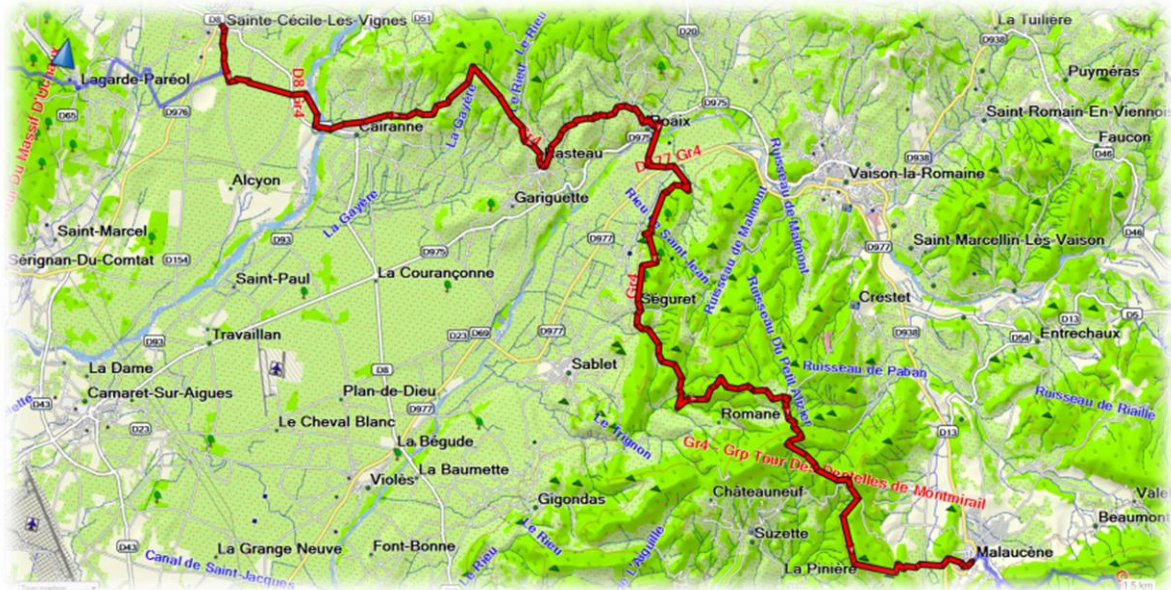
We eindigen vandaag in Sainte-Cécile-Les-Vignes en overnachten er in het hotel La Farigoule. Het hotel is best OK. Het dorp is gebouwd op een vlakte aan de oevers van de Aygues waar vooral aan druiventeelt wordt gedaan.



Ook her en der zijn er mooie muurschilderingen aangebracht.

Maandag 11 juli 2016

- Van : Sainte-Cécile-Le-Vignes 100 m
- Naar : Malaucène 360 m
- Afstand : 42 km
- Stijgen : 1.300 m
- Dalen : 1.100 m
- Duur : 11 uur






Het is vandaag onze zwaarste dag. We zijn dan ook reeds op pad voor zonsopgang wat toch wel enkele mooie foto's oplevert.





Het oude dorpje Cairanne is gelegen op een klif van waar we adembenemende panoramas op de vallei van Aygues en de valleien van Ouvèze en de Rhône hebben.



De wijngaarden rond Cairanne strekken zich uit over 1.400 hectare en het is vooral de nieuwe vintage van de Côtes-du-Rhône die hier verbouwd wordt.





De druiventeelt wordt hier welig besproeid, naar ik vermoed met giftige stoffen. De tractorbestuurder die deze werken uitvoert draagt een zuurstofmasker en een speciaal pak.





We doorkruisen het dorpje Séguret waar veel toeristen rondhangen.



Het is een typisch Provencaals dorp dat aan de voet van een heuvel gelegen is. Er is ook een pad dat naar de ruïnes van een kasteel leidt maar dit klimmetje hebben we links laten liggen.

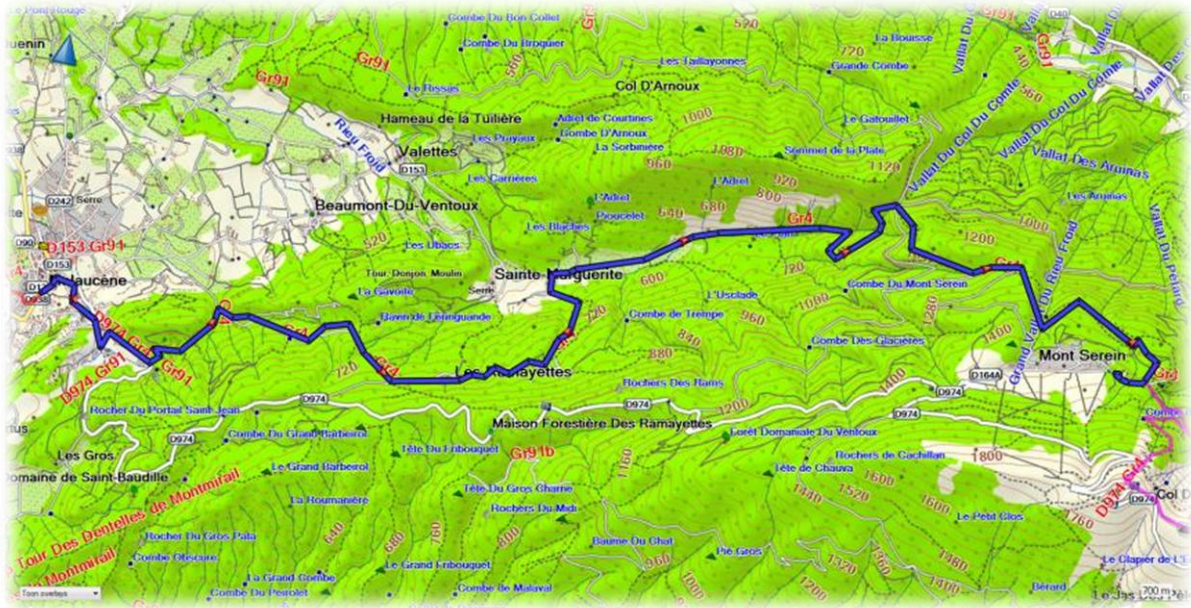




We hebben een kamer in het hotel Blue Berry. Het hotel is in orde maar in de bomen rondom het hotel zitten veel krekels die een hels lawaai maken.

Dinsdag 12 juli 2016

- Van : Malaucène 360 m
- Naar : Mont Serain 1.400 m
- Afstand : 22 km
- Stijgen : 1.500 m
- Dalen : 400 m
- Duur : 7 uur





In Malaucène krijgen we al een eerste zicht op de flanken van de Mont Ventoux. Het is vandaag een regendag met buien en onweer.





Het dorpje Malaucène geldt als een van de drie officiële startplaatsen voor de beklimming van de Mont Ventoux per fiets.





Nagenoeg alle dorpen hebben nog een oude wasplaats waarvan sommige nog worden gebruikt door de plaatselijke bewoners.



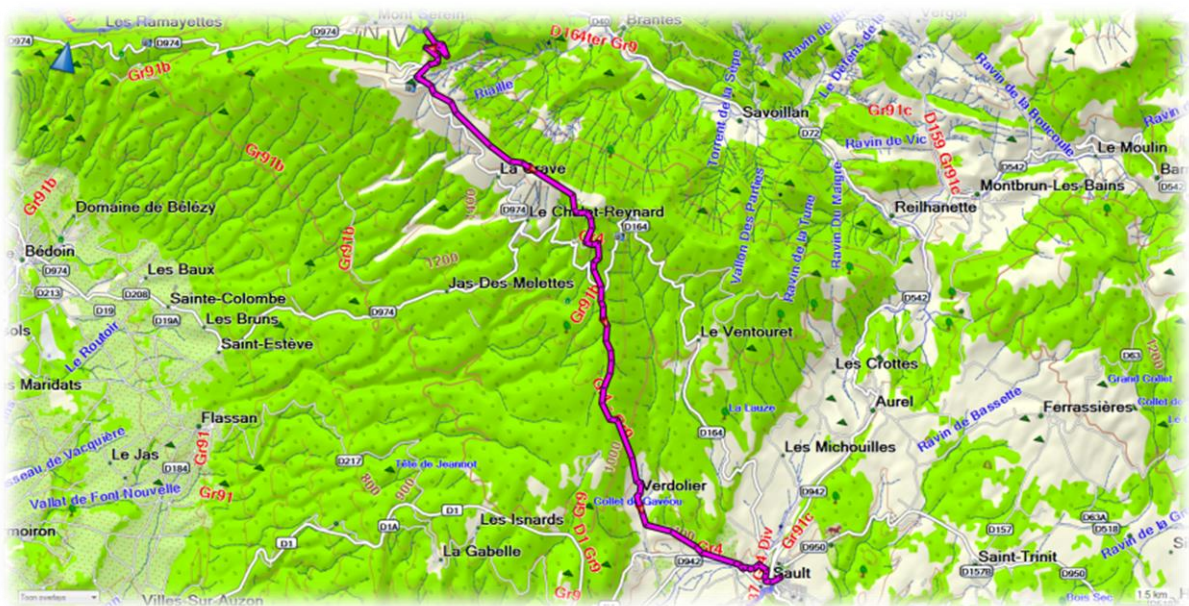




We overnachten op een camping van Sault in een soort veredeld hondenhok. We hebben er wel zicht op de top van de Mont Ventoux.

Woensdag 13 juli 2016

- Van : Mont Serain 1.400 m
- Naar : Sault 700 m
- Afstand : 23 km
- Stijgen : 900 m
- Dalen : 1.500 m
- Duur : 7 uur







De mistral is komen opzetten en zal drie dagen het gebied teisteren. De ene keer zitten we in een dikke mist en de andere keer zien we een blauwe hemel.

