

GR 7 - E 4



GERENTES - CHELIX

deel 11

BESCHRIJVING TOCHT

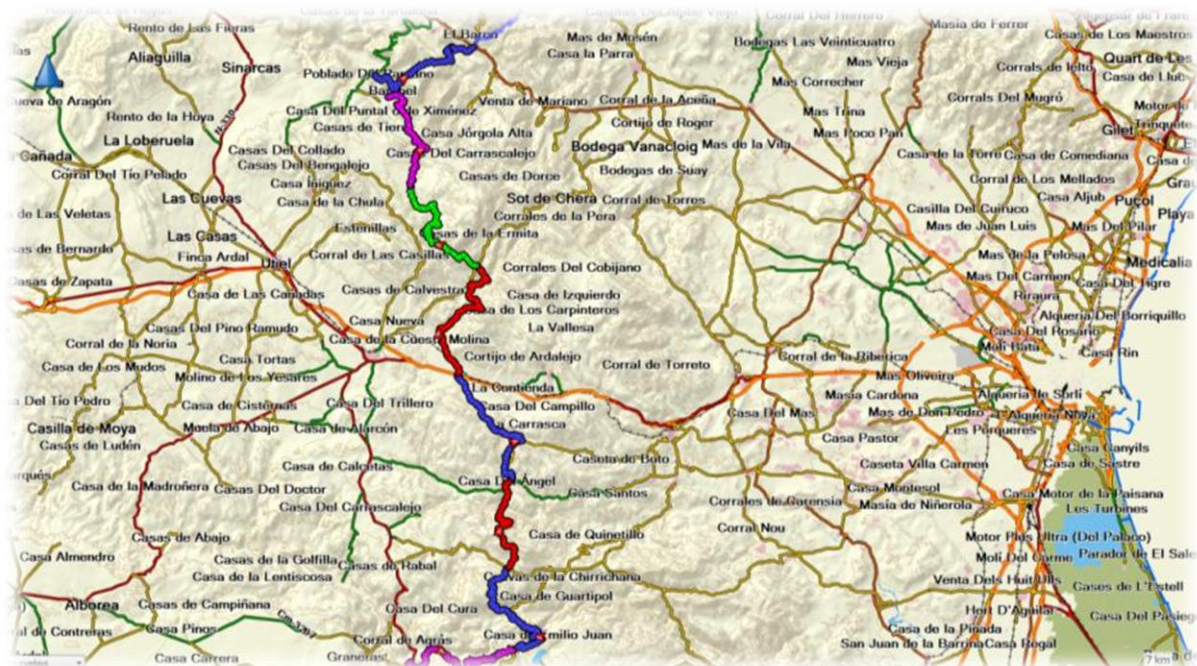
GR7 is de langste wandelroute van Europa en was van oudsher een belangrijke handelsroute. De GR7 loopt van Cyprus naar Tarifa (Provincie Cádiz, Andalusië, Spanje) en heeft een lengte van 10.450 kilometer. Het gedeelte in Spanje alleen al bedraagt 2.750 km. De wandelroute GR7, die deel uitmaakt van de E4, loopt, vanaf Gibraltar door Spanje, Frankrijk, Zwitserland, Duitsland, Oostenrijk, Hongarije, Roemenië, Bulgarije en Griekenland. In Andalusië verbindt de GR7 belangrijke plaatsen zoals Malaga, Ronda, Granada, Almería, Cordoba en Jaén. Een gedeelte in Roemenië en Hongarije is nog in ontwikkeling.



Hieronder een kaartje van de GR 7 van Tarifa tot Valencia. Het traject aangegeven met de rode bolletjes heb ik al achter de kiezen. Het traject aangegeven met de blauwe bolletjes hebben we nu gelopen. Het traject met de zwarte bolletjes hebben we overgeslagen.



Hieronder een kaartje van het traject dat we nu gelopen hebben. Elk gelopen traject heeft een afzonderlijke kleur.



DEELNEMERS




Van links naar rechts; Ludwig D'Haese (Merchtem), Josine Rommens (Knokke), Frans Pype (Boortmeerbeek) en Jan Wauters (Affligem).

Woensdag 4 oktober 2016

- Van : Cortes de Pallas 600 m
- Naar : Venta de Gaeta 800 m
- Stijgen : 600 m
- Dalen : 600 m
- Afstand : 20 km
- Duur : 5 uur








Ik stap vandaag met Jan, Frans stapt met Josine. Het gebied rond Cortes de Pallas werd in 2012 getroffen door zware bosbranden. De vuurzee werd aangewakkerd door erg hoge temperaturen, lage luchtvochtigheid en harde wind.








Zowat duizend jaar geleden had Cortes de Pallas een kasteel. Dit stukje muur is het enige overblijfsel van dit kasteel. In een ravijn zien we een ,in elkaar geknutselde, woning staan die nog steeds bewoond blijkt.





Als ik halfweg ben met Jan krijg ik een telefoontje van Frans die ons vraagt terug naar de wagen te keren. Ze zitten in ondoordringbaar maquis en vinden geen pad meer langs de track.





Onze vakantiewoning bestaat uit twee delen. In het andere gedeelte verblijven voor enkele dagen een stel uit Singapore. We kletsen wat op de binnenkoer en meteen worden we uitgenodigd bij hen in Singapore!

Donderdagdag 5 oktober 2016

- Van : Venta de Gaeta 800 m
- Naar : Mijares 520 m
- Stijgen : 700 m
- Dalen : 700 m
- Afstand : 16 km
- Duur : 6 uur







Ik stap vandaag met Frans. Reeds van bij het begin is het zoeken naar het pad in de maquis. Het heeft zowat één uur geduurd voordat we door de maquis heen geraakten en op het juiste pad zijn terecht gekomen.





Het gaat steeds op en af langs moeilijk begaanbare paden. Achteraf bekeken was dit onze zwaarste stapdag.





De maquis is een wilde mengeling en een ondoordringbaar boeket van stekelbrem, mirte, rozemarijn, kruisdoorn, jeneverbes en allerlei andere, veelal, doornachtige planten.





De maquis verspreidt een typische geur. Napoleon verklaarde op zijn verbanningsoord Sint-Helena dat hij Corsica met gesloten ogen zou herkennen, alleen al aan de geur die hij nergens anders had opgesnoven.





In de zomer staat er vaak een stuk maquis in brand. Jaarlijks worden daardoor grote natuurgebieden verwoest. De natuur herstelt zich echter snel. Spoedig neemt de maquis weer bezit van de afgebrande gebieden, net zoals ze dat doet van verlaten huizen en akkers.



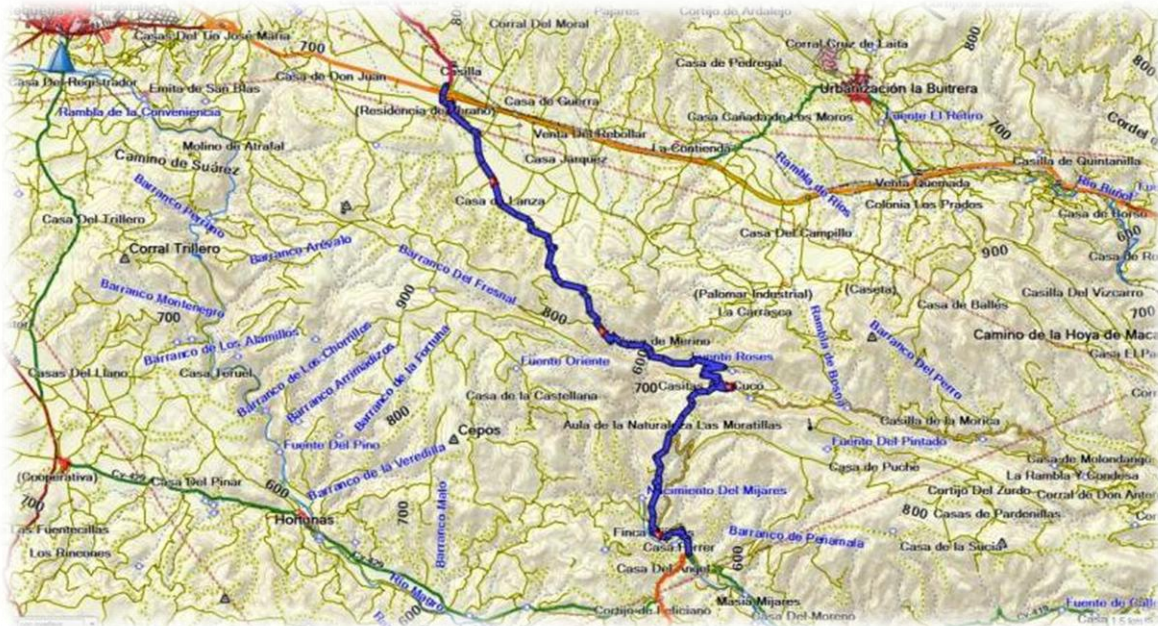


De GR 7 bestaat ondertussen zowat 15 jaar. Bij zijn ontstaan werd hij geheel aangeduid met houten palen en de rood-witte GR-tekens. In Andalusië werden de paden en de tekens echter niet onderhouden maar in de andere deelgebieden werd de GR 7 wel goed onderhouden.



Vrijdag 6 oktober 2016

- Van : Mijares 520 m
- Naar : El Rebollar 710 m
- Stijgen : 500 m
- Dalen : 500 m
- Afstand : 15 km
- Duur : 5 uur





Af en toe komen we langs wijngaarden. De druiven hier groeien aan een wijnstok die niet ondersteund wordt door palen en draden.





In Valencia wordt reeds vanaf de Griekse en later de Romeinse overheersing wijnbouw bedreven. Zelfs tijdens de Moorse (Arabische) overheersing ging de productie van wijn gewoon door. Na herovering op de Moren door de Christenen werd voor het eerst begonnen met het classificeren van wijnen, mede ten dienste van belastingheffingen.





In 1870 werd de wijnbouw in Valencia getroffen door de Phyloxera- (druifluis-) plaag waarbij tienduizenden ha aan wijngaarden werden gerooid om plaats te maken voor sinaasappel- en amandelbomen.





We beschikken over een mooi, oud, huis met karakter. Al het nodige is aanwezig. We hebben elk onze slaapkamer en er zijn drie badkamers.





Er staan zelfs enkele oude caféspele om ons te vermaken. Alleen jammer dat het huis niet beschikt over een tuintje. Er is enkel een binnenkoertje waar niet veel zon komt.





De wijngaarden in de kustgebieden hebben een Mediterraan klimaat, terwijl de wijnggebieden meer in het binnenland van Valencia worden gekenmerkt door een continentaal klimaat. Droogte vormt vaak een probleem, en heden ten dagen worden daarom veel wijngaarden geïrrigeerd.





De meeste wijngaarden liggen 30 km landinwaarts. De temperatuur kan stijgen tot 35°C in de zomer, en dalen tot -5°C in de winter, maar opvallend is dat het in Valencia zelfs tijdens de zomernachten soms kan vriezen. Een temperatuurschommeling van 30°C in 24 uur is niet ongewoon en is misschien de verklaring voor de snelle rijping van Valenciaanse rode wijnen.





De wortels van sommige oudere wijnstokken gaan tot 17 meter diep, op zoek naar water. Gemiddeld valt er slechts 450 mm regen per jaar.