

GR 48 SIERRA MORENA



ANDALUSIE

deel 4

VOORSTELLING TOCHT

De GR 48 of de Sendero de Sierra Morena doorkruist, zoals de meeste GR's in Spanje, meerdere natuurgebieden. De Sierra Morena is een gebergte in Zuid-Spanje van 400 km dat zich uitstrekt in oost-westelijke richting. Een kloof in dit gebergte werd eeuwen geleden gebruikt om vanuit het noorden Andalusië binnen te komen. Langs deze kloof zijn dan ook talrijke kastelen en uitkijpunten te vinden. Hieronder een kaartje van de tocht die we nu gedaan hebben.



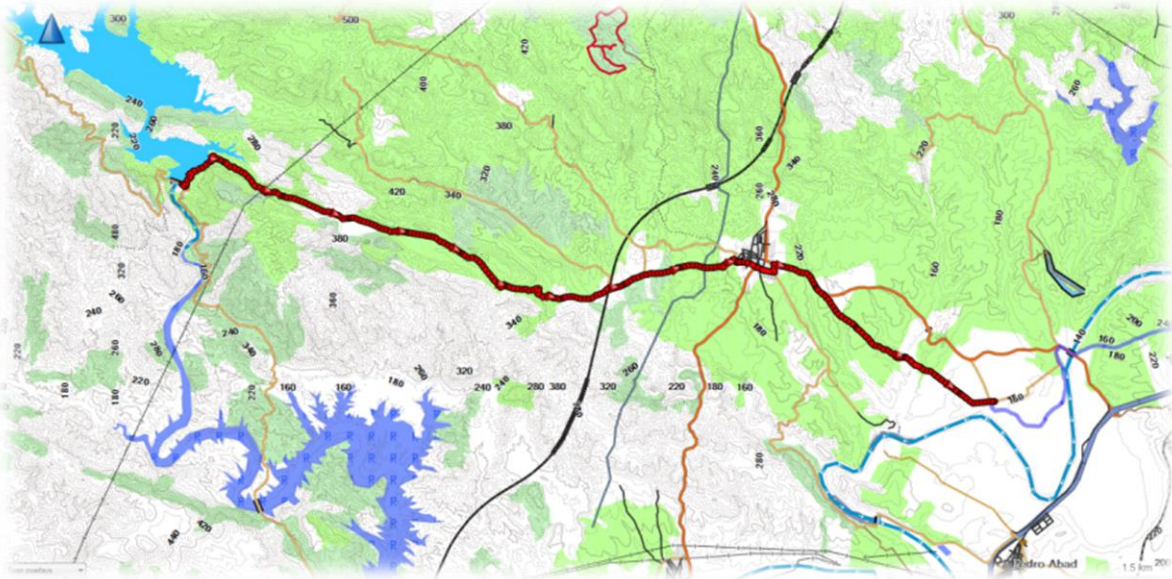
DEELNEMERS



Van links naar rechts; Ludwig (Merchtem), Jules (Herentals), Josine (Knokke), Frans (Boortmeerbeek), Marc (Olen) en onze gast Jan (Affligem).

Zondag 19 maart 2017

- Van : Embalse del Guadalmellato 300 m
- Naar : Algallarin 160 m
- Afstand : 16 km
- Stijgen : 300 m
- Dalen : 300 m
- Duur : 4 uur



We zijn gisteren geland op Malaga en hebben daar een wagen gehuurd om er onze verplaatsingen mee te doen. We doen het vierde en laatste deel van de GR 48 in Andalusië.







Ik stap vandaag met Jules en met Marc. We vertrekken waar we vorige keer geëindigd zijn aan het Embalse del Guadalmellato.





Ik ken Jules al enkele jaren. We hebben elkaar ontmoet op onze pelgrimstocht in de abdij van Leffe. Marc is een jeugdvriend van Jules.





Het is momenteel al lente in het zuiden van Spanje en de voorjaarsbloemen laten hun prachtige kleurentapijt zien.





We zitten in de provincie Jaén en dit is meteen de armste provincie in Andalusië en was in de tijd van de Moren de toegangspoort tot de handelsroute naar Castilië, Toledo en Madrid.





De groene asperges, die hier in het wild groeien, zijn gegeerd door de plaatselijke bevolking. Een dame laat ons met fierheid haar asperges zien die zij deze voormiddag heeft geplukt en deze avond zal bereiden.





Men plukt niet alleen asperges in het wild maar ook grassen voor de dieren. Het voedsel wordt vervoerd door het lastdier dat blijkbaar de weg kent.

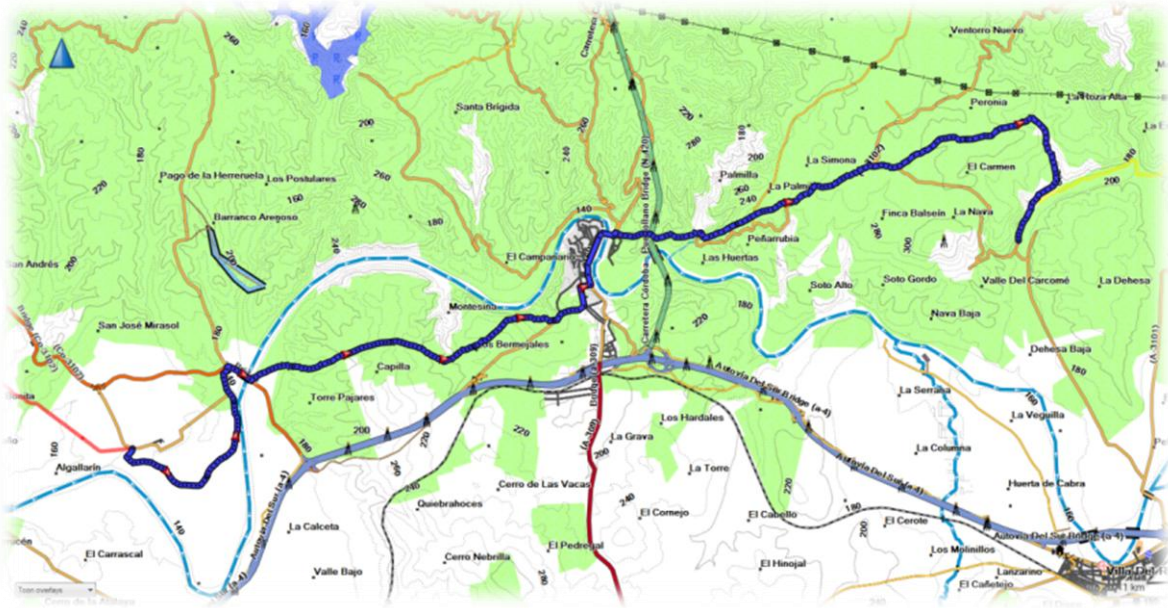




We hebben een vakantiewoning kunnen huren aan een spotprijsje. We betalen slechts 15 euro per nacht en per persoon. De eigenaar woont naast de vakantiewoning en is zeer behulpzaam. Frans heeft een van zijn topgerecht klaar gemaakt, coq au vin.

Maandag 20 maart 2017

- Van : Algallarin 160 m
- Naar : La Alcaparra 300 m
- Afstand : 20 km
- Stijgen : 500 m
- Dalen : 500 m
- Duur : 5 uur





De GR 48 ligt, behalve het stukje in Portugal, geheel op het grondgebied van de deelstaat Andalusië en doorkruist vier provincies, Huelva, Sevilla, Córdoba en Jaén. Deze GR is 581 km lang en telt 30 etappes. De GR 48 gaat tevens door zes natuurparken.





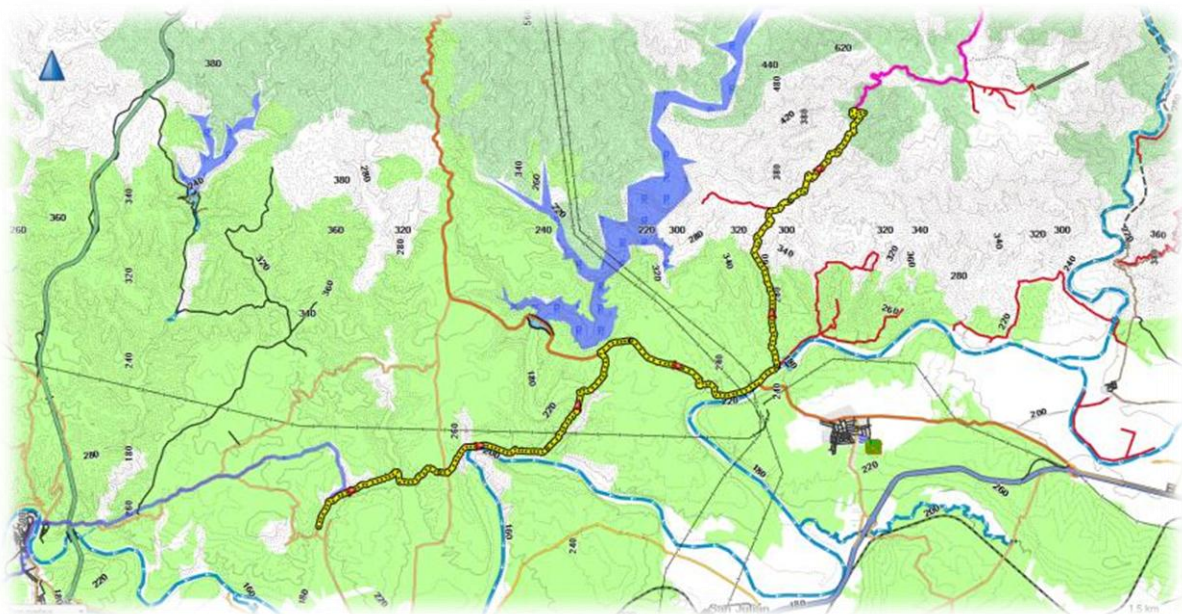
Op www.sierramorena.com vind je alle info aangaande de GR 48. Alle info is in het Spaans. Er zijn vier topos (één per provincie) die eveneens gedownload kan worden op de website.





Dinsdag 21 maart 2017

- Van : La Alcaparra 300 m
- Naar : Marmolejo 500 m
- Afstand : 22 km
- Stijgen : 800 m
- Dalen : 500 m
- Duur : 7 uur





Vandaag is het zwaar bewolkt met af en toe een streepje zon en vooral 's morgens aan de frisse kant.






Het is een zeer natte winter geweest in Andalusië en ik had wat vrees dat we last zouden hebben van wateroverlast maar uiteindelijk viel dat al bij al toch wel mee.





Wegens de natte winter is het landschap weelderig groen. Binnen enkele maanden zal het groene landschap plaats ruimen voor dorre en bruine tinten.





De dam van het Embalse Del Rio Yeguas werd geopend in 1989 en is gelegen aan de gelijknamige rivier. Deze rivier vormt tevens de scheiding van de provincies Cordoba en Jaèn.





Een olijfboom kan soms ook grillige vormen aannemen zoals deze hierboven.



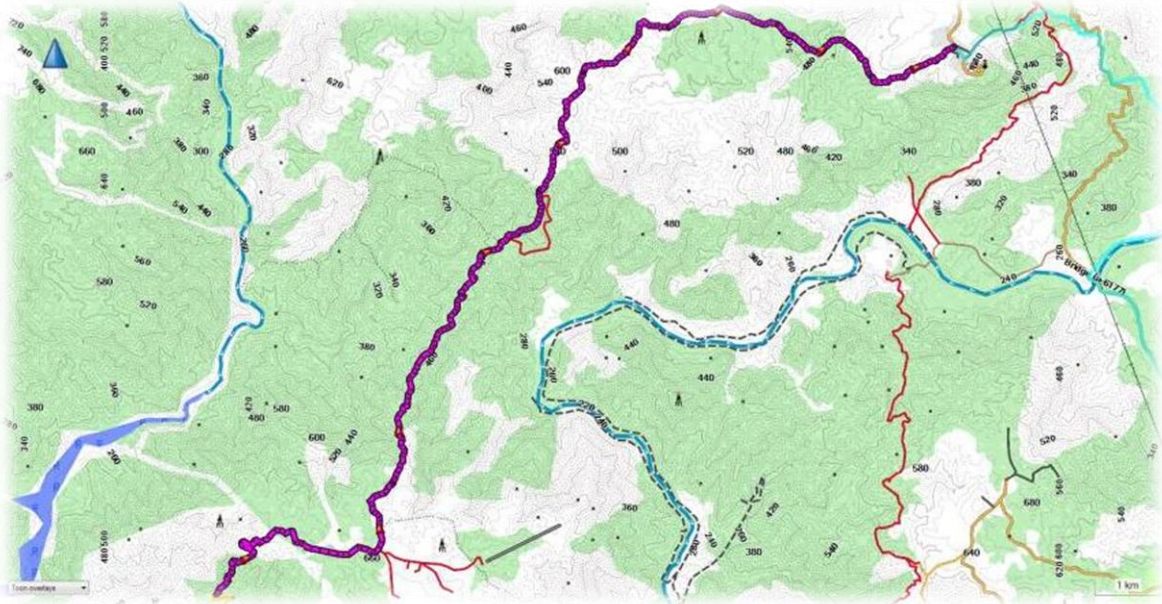




De Cistusroos bloeit in deze tijd van het jaar weelderig in het wild. Deze groeit vooral op droge, rotsachtige plekken. Door stoomdestillatie van de hars van deze plant kan de geur van amber worden nagebootst en wordt dan ook veel gebruikt in de parfumindustrie.

Woensdag 22 maart 2017

- Van : Marmolejo 500 m
- Naar : Virgen de la Cabeza 480 m
- Afstand : 20 km
- Stijgen : 700 m
- Dalen : 600 m
- Duur : 6 uur





Vandaag doorkruisen we het natuurpark Sierra de Cardena y Montoro. Het heeft een oppervlakte van meer dan 40.000 hectaren. Het glooiende landschap huisvest een typisch Mediterraan ecosysteem, met grote aantallen kurk- en steeneiken.





Het park combineert natuurschoon met oude, lange tradities van de dorpen die deel uitmaken van het park. De mens heeft nog niet veel invloed uitgeoefend op dit gebied en sommige valleien zoals onder andere van de Yeguas rivier hebben nog hun oorspronkelijke, wilde karakter behouden.





Het klimaat is overwegend droog met hoge temperaturen in de zomer, maar met periodes van intense regen in de winter en daarmee het gebied met de meeste neerslag van de provincie Cordoba.





Het park is ook een natuurlijke habitat voor herten, everzwijnen, wolven, zwarte aasgieren, kraanvogels en keizerarenden.





Het park is tevens het meest beschermde gebied van de Spaanse Lynx. Je moet al veel geluk hebben om dit beestje, dat mensen erg schuwt, te zien. Frans en Jules zouden er eentje gezien hebben. Het is een van de zeldzaamste katten ter wereld.