

FRANKRIJK



PROVENCE

deel 1

VOORSTELLING WANDELINGEN

We doen voornamelijk wandelingen rond het gebied van de Mont Ventoux maar ook de Mont Ventoux zelf staat op het programma. Verder doen we luswandelingen in, bekende en in minder bekende, kloven en okerkleurige gebergten. Na elke wandeling brengen we tevens een bezoek aan een mooi bergdorpje of een historische plaats.

DEELNEMERS



Guido Claesen (Tervuren)



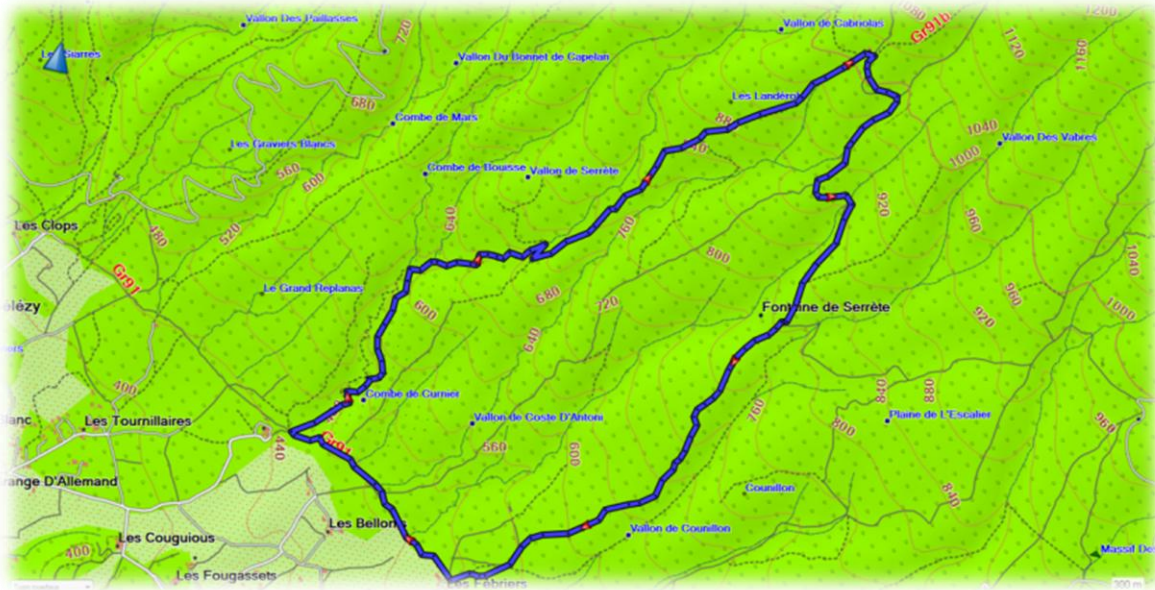
Ludwig D'Haese (Merchtem)

Guido ken ik al een tiental jaar en het is de elfde keer dat hij met mij op stap gaat. Guido is met pensioen en houdt van wandelvakanties.

Ikzelf ben een veelwandelaar en ga maandelijks een tiental dagen wandelen. Ik ben met pensioen en kan dan ook ten volle mijn voornaamste hobby (wandelen en genieten van de natuur) beoefenen.

Maandag 18 september 2017

- Soort/naam : Luswandeling Combe de Curnier, door een wilde kloof
- Plaats/naam : Les Baux (zuidhelling Mont Ventoux)
- Afstand : 9 km
- Stijgen : 600 m
- Dalen : 600 m
- Duur : 3 uur



We zijn gisteren geland op de luchthaven van Marseille en hebben ons vervolgens met een huurwagen verplaatst naar ons vakantiehuisje in Mazan, een dorpje naast de stad Carpentras. De wandeling die we vandaag doen voert ons door een wilde, nauwelijks bekende kloof en door open kreupelhout over de zuidhelling van de Mont Ventoux met een indrukwekkend uitzicht op de bergketen van de Luberon.








Tijdens de aanloop naar de kloof krijgen we af en toe zicht op de Mont Ventoux maar ook op het dal van Carpentras.





De wegen zijn goed aangeduid. We maken gebruik van een wandel gps en hebben alle wandelingen, die we deze week willen doen, in de gps staan.





Het is een lange maar gemakkelijke stijging naar het begin van de kloof.



Op sommige plaatsen is de kloof nogal smal en soms dienen we ons dan ook klein te maken om door de kloof te kunnen.



Het is een uitgedroogde kloof maar hier dient men wel weg te blijven als er een hevige regen- of onweersbui overtrekt. Dan kan het water er in enkele minuten een metershoge muur vormen.



Na onze kloofwandeling begeven we ons naar het naburige dorpje Bédoin dat onder meer bekend is bij de wielersliefhebbers omdat men van hieruit naar de Mont Ventoux kan fietsen.





In de kerk van Bédoin werden er tijdens de revolutie 200 mensen opgesloten en deed de kerk dan ook dienst als gevangenis.





De kerk Saint Pierre werd gebouwd tussen 1708 en 1736 maar werd geheel vernield op 3 en 4 juni 1794 doordat de kerk en het gehele dorp in brand werden gestoken.






Elke maandag is er marktdag in Bédoin en kunnen er plaatselijke spullen gekocht worden. Het is er dan een gezellige drukte en je snuift er de Provençaalse geuren op.






Daar we toch in de buurt van de Mont Ventoux zitten kunnen we het niet laten om even een kijkje te nemen op de top.





Ons vakantiehuisje is bescheiden maar al wat we nodig hebben is aanwezig en de bakker en een grote winkel liggen op wandelafstand.





Na ons avondeten brengen we ook nog een bezoekje aan het oude dorpsgedeelte van Mazan.




Guido weet het zelf niet maar hij trekt honden aan, dat zullen we deze week nog wel ondervinden.



Dinsdag 19 september 2017

- Soort/naam : Luswandeling door Gorges de la Nesque
- Plaats/naam : Monieux
- Afstand : 9 km
- Stijgen : 400 m
- Dalen : 400 m
- Duur : 3 uur






Eigenlijk waren we zinnens om de onderste kloof van de Toulourenc te doen. Aanvankelijk konden we links en rechts van de kloof het water omzeilen maar op een gegeven moment werd het water te diep.







We waren er wel op voorzien dat we af en toe wat door het water dienden te waden. We hadden ook een zaklamp mee want onderweg is er tevens een grot met rotstekeningen.



Maar plots werd het water toch wat te diep en hebben we besloten om deze wandeling af te blazen en hebben we ons verplaatst naar de Gorges de la Nesque.





Voor we aan de wandeling beginnen verkennen we eerst het dorpje Monieux dat gelegen is langsheen de zuidoostelijke kant van de Mont Ventoux.





Door archeologische opgravingen weet men dat dit dorp al werd bewoond 200.000 jaar voor Christus.





Zoals gebruikelijk dienen we eerst een groot gedeelte te klimmen voordat we kunnen afdalen in de kloof. Het is een steile afdaling tot beneden in de kloof.





Helemaal beneden in de kloof staat de Chapelle St-Michel die onder een rotswand is gebouwd. Oorspronkelijk dateert deze kapel uit 960 maar ze werd herbouwd in 1643.






De 12 km lange Nesque-kloof is absoluut de indrukwekkendste rotskloof van het Plateau de Vaucluse. De loodrechte rotswand Rocher de Cire is bijna 400 meter hoog.





Er zijn allerlei plannen voor het verrichten van opgravingen, die meer licht moeten werpen op de prehistorische bewoning van de grotten en andere schuilplaatsen in de kloof.





In de Nesque staat alleen in het voorjaar, en als het erg hard heeft geregend, water. De rest van het jaar zakt het vocht weg in de poreuze kalksteen van de bovenloop – water waarvan met aanneemt dat het bij Fontein de Vaucluse terug omhoog komt.





Nadien bezoeken we het nabijgelegen plaatsje Sault. Daar passeert de GR4 en vorig jaar heb ik er overnacht samen met Henk. Sault is een oud versterkt dorpje, gelegen op een rotsachtige uitloper van het Plateau de Vaucluse.

