

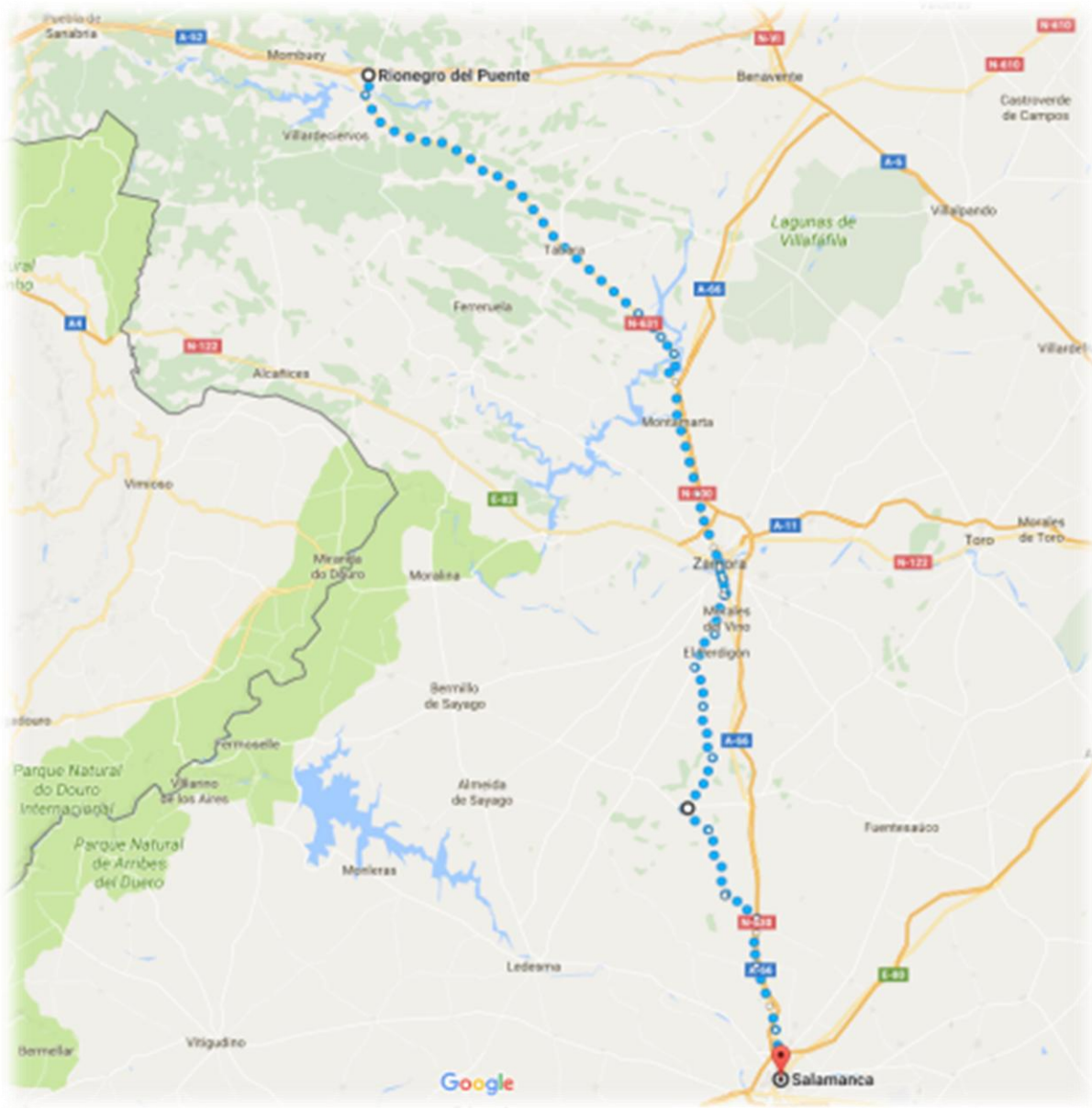
# OP WEG NAAR COMPOSTELA



**SALAMANCA**  
**RIONEGRO DEL PUENTE**  
**(deel 17)**

## VOORSTELLING TOCHT

Het is de bedoeling dat ik een pelgrimstocht onderneem naar Santiago de Compostela, vertrekkend aan de Waddenzee (in het noorden van Nederland) tot de Atlantische Oceaan in Spanje, via verschillende GR- en pelgrimspaden. Ook van in het zuiden van Spanje ben ik de Via de la Plata begonnen, eveneens een pelgrimsroute. Hieronder een schets van de route die ik nu gelopen heb.





## DEELNEMERS



Ik ben Ludwig D'Haese, ben 61 jaar, heb een vrouw, drie kinderen en drie kleinkinderen

Ik woon in Merchtem en ben een politieagent (vroegere rijkswachter) op rust.

Wandelen is mijn passie en maandelijks trek ik er voor een tiental dagen op uit, soms alleen en soms met een klein groepje.

Ik doe dit het gehele jaar door, dus ook in de wintermaanden



Erwin Sabbe, 56 jaar, gehuwd en heeft twee kinderen. Hij is tevens mijn achterneef.

Hij is Preventionmanager en Quality manager bij N.V. New Manta Belgium en heeft dan ook lange werkdagen en weinig verlof.

Hij maakt tevens deel uit van de folkgroep Roots, die ook een eigen CD heeft uitgebracht.

Als hij nog wat tijd over heeft en toch eens met vakantie kan gaan, kiest hij voor een wandelvakantie.


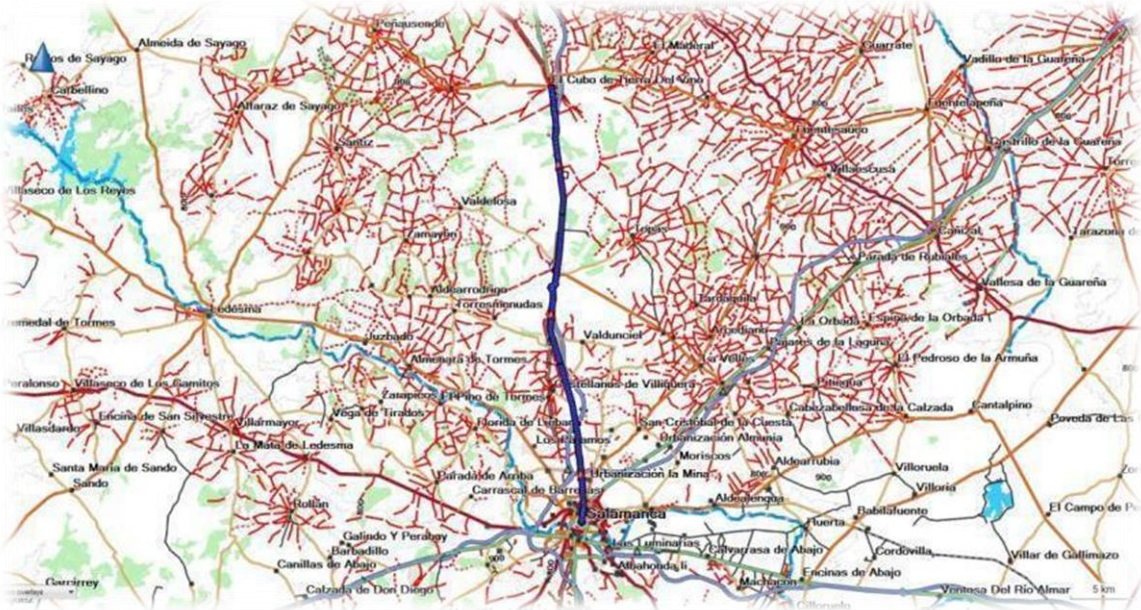
Op de volgende bladzijde toon ik de route in zijn geheel. Het traject met de rode bolletjes is het traject dat ik reeds heb afgelegd. Het traject aangegeven met de blauwe bolletjes is het traject dat ik nu gelopen heb. De zwarte verbindinglijnen dienen nog gelopen te worden.





## Woensdag 18 oktober 2017

- Van : Salamanca 840 m
- Naar : El Cubo De Tierra Del Vino 820 m
- Afstand : 35 km
- Stijgen : 700 m
- Dalen : 700 m
- Duur : 10 uur







We zijn gisterenavond aangekomen in de stad Salamanca, eerste met een vlucht van Brussel naar Madrid en vervolgens met de bus naar Salamanca.









We hebben de nacht doorgebracht in de albergue van Salamanca. De hospitalairo (uitbaatster van de albergue) is een Canadese vriendelijke dame. Salamanca is de hoofdstad van de gelijknamige provincie Salamanca.









In de albergue Casa Sado rusten we even uit op het overdekte terras. We eten er ook een broodje en schuilen er even voor de regen.









De gevangenis van Salamanca. Werd gebouwd in 1995 en telt 1.050 cellen. Ongeveer 1/3 van de cellen staat overdag leeg en worden enkel gebruikt door gevangenen die overdag vrij zijn.



Vroeger was er nog een gevangenis tussen Salamanca en Zamora. Deze gevangenis werd enkel gebruikt om dissidente geestelijken hun straf te laten uitzitten. Dit was tijdens de franquistische nationaalkatholieke dictatuur (1939-1975). Deze gevangenis werd ook wel de priestergevangenis genoemd. Tussen 1968 en 1975 hebben een honderdtal priesters in deze gevangenis hun tijd doorgebracht.















Gisteren hebben we twee regenbuien gehad. Het zal de enige regen zijn die we op dit deel van de camino over ons heen zullen krijgen. Overdag is het warm maar 's ochtends is het heel koud, zo rond de 5° C.









De Via de La Plata of Zilverroute is een 1000 km lange pelgrimsroute van Sevilla naar Santiago de Compostela. De Zilverroute is gebaseerd op de oude romeinse weg de Via de la Plata die liep van Sevilla naar Astorga. Naar overlevering werd over deze weg zilver vervoerd naar Sevilla.









Onder de overheersing door de moslims werd deze weg door de christelijke pelgrims gebruikt op weg naar Santiago. Inmiddels is deze pelgrimsroute uitgegroeid tot een begrip binnen Spanje. Alhoewel lang niet zo druk als de volle Camino Frances, verheugt ook de Via de la Plata zich in een warme belangstelling.









Landschappelijk trekt deze route van het hete Andalusië, door de groene bossen van de Sierra Morena naar de verlatenheid van de Extremadura. Extremadura staat bekend om zijn rijkdom aan vogels en hoog boven je hoofd cirkelen inderdaad arenden en gieren.









Op deze plaats maakt de Via de la Plata een splitsing. Van hieruit kan je kiezen, als je richting Astorga neemt dan krijg je een aansluiting op de Camino Frances. Maar wij nemen het andere gedeelte via Ourense. Tevens krijg je hier ook de aansluiting van de Camino de Levante die vertrekt in Valencia.









Zamora komt in zicht. Zamora is de hoofdstad van de gelijknamige provincie en ligt in de regio Castilië en León.









De Puente de Piedra is een stenen Romeinse brug met een lengte van 280 meter en telt 15 bogen. De brug dateert uit de 13<sup>de</sup> eeuw en is al honderden jaren onderdeel van de Via de la Plata. Het was tevens de oude Romeinse handelsroute van Mérida naar Astorga.









De Duero is een van de langste rivieren van het Iberisch schiereiland (897 km). De rivier stroomt in Spanje door een droog gebied en voert veel water af uit het noordelijk gelegen Cantabrisch gebergte.









Het kasteel van Zamora dateert uit het midden van de 11<sup>de</sup> eeuw. De muren hebben een dikte van gemiddeld twee meter.









Vlak voor de kerk staat een bijzondere beeldengroep getiteld Merlú, gemaakt in brons in 1966. Het beeld is verbonden aan de viering van de Semana Santa en stelt twee leden voor van de Cofradia del Nazareno. In de nacht van de vrijdag voorafgaande aan de Semana Santa trekken zes van deze koppels de stad in en roepen op de tonen van een kornet en het geroffel van een omfloerste trom hun broeders op naar de Plaza Mayor te komen. In de vroege ochtend voegen de koppels zich bij de verzamelde menigte van meer dan 5.000 leden van de broederschap.









Erwin is dolblij dat hij eens naast een wandelaar kan staan die kleiner is dan hemzelf. Alhoewel, in Spanje zijn de meeste mensen nogal van kleine gestalte.











De bouw van de kathedraal van Zamora begon in 1140 en de inwijding vond plaats in 1174. Meest kenmerkende van de kathedraal is het enorme koepelgewelf dat aan de buitenkant voorzien is van schubachtige ornamenten.





Als de avond valt zien we ganse zwermen ooievaars overvliegen. Veel ervan zoeken op de torens van Zamora een overnachtingsplaats. Deze vogels zijn bezig met hun trek naar het warmere zuiden.





De vleugelspanwijdte van de ooievaar bedraagt 195 tot 215 centimeter. Het is een monogame broeder, maar vormt geen paar voor het leven. Het paar bouwt een nest bestaande uit grote



takken, dat soms meerdere jaren wordt gebruikt. Het vrouwtje legt elk jaar één legsel van gewoonlijk vier eieren. Beide ouders broeden om beurten de eieren en voeden ook beiden de jongen op.

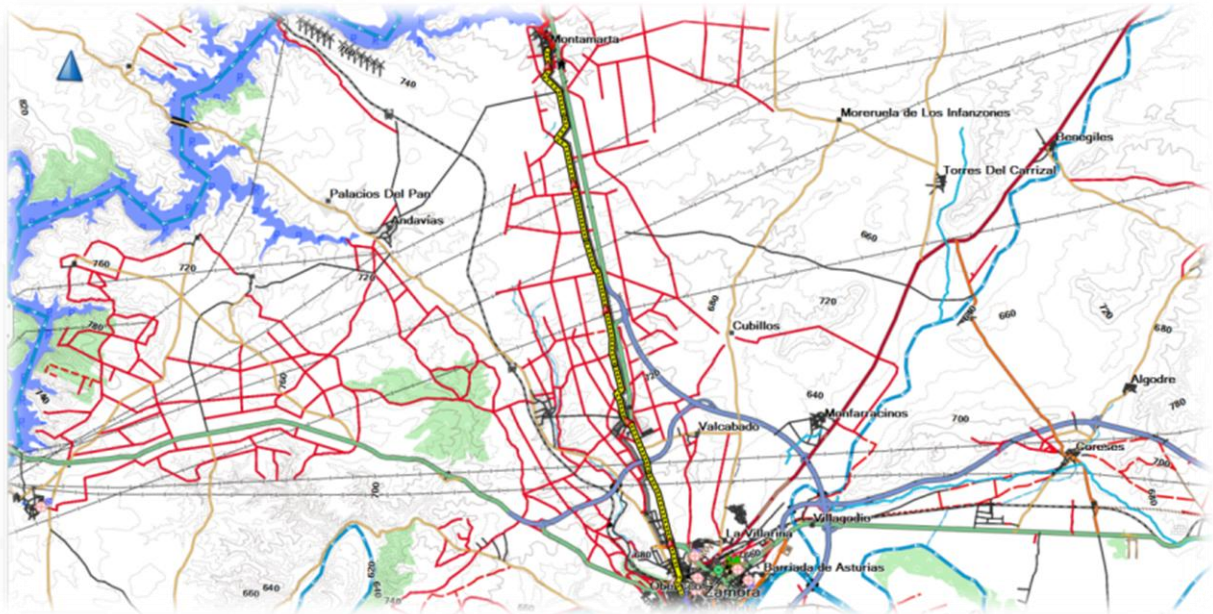


In een plaatselijke tapabar doen we ons te goed aan wat Iberische ham of pata negra welke met een vlijmscherp mes wordt afgesneden tot flinterdunne lapjes.



## Vrijdag 20 oktober 2017

- Van : Zamora 650 m
- Naar : Montamarta 700 m
- Afstand : 20 km
- Stijgen : 200 m
- Dalen : 200 m
- Duur : 5 uur











Een plaatselijke kunstenaar heeft zijn voortuin voorzien van allerlei beelden gemaakt uit papier-maché (papierpulp).