

# GRAN CANARIA



november 2011  
deel 4

## BESCHRIJVING TOCHT

Gran Canaria heeft een ronde vorm met een diameter van ongeveer 50 km. Het eiland is vooral bekend om zijn zonnige stranden. Evenwel heeft het binnenland ongeveer duizend km aan wandelpaden. Voor een wandelaar heeft het eiland heel wat te bieden. Er is een verscheidenheid van landschappen : duinen contrasteren met subtropische dalen, barrancos (ravijnen) met palmenoases en glinsterende stuwmeren. Verder zijn er nog dennenbossen, bergweiden, kliffen die 800 meter lager in zee storten en bizarre monolieten.

Alle wandelingen die we hier gemaakt hebben staan beschreven in de Rother wandelgids van Gran Canaria. Hieronder een kaartje met daarop de wandelingen die we gedaan hebben. Het zijn de dikke felgekleurde rode wandelingen.





**DEELNEMERS**



Leo Dekort (Westerlo)



Van den Broeck Henri (Gijzegem)



Guido Melis (Merchtem)



Ludwig D'Haese (Merchtem)



## Woensdag 15 november 2017

- Soort : Luswandeling Nr.63 en 64
- Plaats : Bandamakrater
- Afstand : 8 km
- Stijgen : 400 m
- Dalen : 400 m
- Duur : 4 uur



We hebben gisteren een vlucht gemaakt van Zaventem naar Gran Canaria met het Kuifje vliegtuig van Brussels Airlines. We hebben een auto gehuurd om ons gemakkelijk te verplaatsen en we hebben een vakantiewoning gehuurd met 4 slaapkamers en 3 badkamers.







Voor onze eigenlijke wandeling brengen we eerst nog een bezoek aan de botanische tuin van Gran Canaria. De toegang is gratis. Nagenoeg alle planten die op Gran Canaria groeien treft men hier aan.









Er is een grote cactustuin en een palmentuin met rariteiten uit de hele wereld. Tevens vindt men nergens op het eiland meer drakenbomen dan hier op een plek.









Vervolgens rijden we naar de Bandamakrater, die vlak in de buurt ligt, en bewandelen de gehele bovenste kraterrand.









De laatste keer dat deze krater vuur heeft gespuwd is al van 1.800 jaar geleden. De krater is 200 m diep en wordt beheerd door de 88 jarige Agustin, een kluizenaar die tevens zijn huisje heeft beneden in de krater.









Tijdens onze wandeling in de krater ben ik Agustin een bezoekje gaan brengen. Ik heb er geen foto van genomen want hij heeft dat eigenlijk niet graag. Agustin heeft zijn ganse leven



in de krater gewoond. Met fierheid zegt hij dat hij nimmer een vrouw heeft gehad. Hij is ook nog nooit naar de stad geweest en wenst er ook nooit te komen.







Op de bodem van de krater is men begonnen met de restauratie van de ouderlijke woning van Agustin. Agustin zelf woont in een bijgebouwtje achter de ouderlijke woning. Ze waren thuis met 9 kinderen en kweekten groenten in de krater. Wekelijks bracht men de groenten,




gedragen door een ezel, naar de markt. Ook Agustin heeft zijn ganse leven in de krater doorgebracht en heeft er altijd groenten gekweekt. Tot enkele jaren geleden bracht ook hij zijn groenten aan de man met behulp van zijn ezel maar enkele jaren geleden heeft Agustin zijn ezel verkocht.











Een Nederlandse dame is in de krater ten val gekomen en heeft een openbeenbreuk.  
Ambulanciers dalen kort daarop de krater in.










Na onze wandeling brengen we een bezoek aan de bodega Vandama. In de 17<sup>de</sup> eeuw was er een Nederlandse wijnboer, Vandamme genaamd, die zijn druiven teelde in de Bandama krater. Zijn naam werd vervormd tot Vandama wat beter aansloot bij het Spaans.









Na onze wandeling brengen we ook nog een bezoek aan enkele grotten uit de tijd van de Guanchen, de eerste bewoners van de Canarische Eilanden. De eerste grot heeft de naam



Cuatro Puertas (vier poorten) omdat er vier monumentale ingangen zijn. De eigenlijke grot is 17 x 7 m. Werd door de Guanchen geheel uitgehakt met scherpe stenen.



De oerbewoners wisten dat ze enkele zuilen dienen te laten staan om instortingen te vermijden. Deze holen zijn tussen de 2.000 en 5.000 jaar oud.





We koken elke dag zelf ons potje. Guido heeft paprikasoep gemaakt.

### Donderdag 16 november 2017

- Soort : Luswandeling Nr.21
- Plaats : Vulkaankrater Pinos de Galdar
- Afstand : 10 km
- Stijgen : 600 m
- Dalen : 600 m
- Duur : 5 uur











We doen een wandeling rond en in de buurt van de vulkaankrater Pinos de Galdar, die met zijn bijna cirkelronde vorm en zijn donkere, licht gloeiende lavahellingen een goed voorbeeld is van het jonge vulkanisme. Hij ontstond 3000 jaar geleden, waardoor de erosiekrachten nog maar weinig tijd hebben gehad, het zachte materiaal te verwerken.









Baardmos wordt al minstens 1000 jaar medicinaal gebruikt als antibioticum, de werkzame stof is metaboliet urinezuur. Urinezuur veroorzaakt een gelige kleur aan de baardmossen.




Enkele soorten hebben een rood of roze pigment, de aard van deze stof is nog onbekend.  
Baardmos is eetbaar en rijk aan vitamine C.











En net zoals gisteren is het vandaag ook goed weer. We zullen deze vakantie alle dagen zonnig weer hebben met temperaturen van 22 à 26 graden. Het zal ook droog blijven. Het heeft hier trouwens al in maanden niet meer geregend en men snakt hier naar water.









Voor we thuis vertrekken maken we onze picknick en eten deze onderweg op, op een schaduwrijk plaatsje. In dit geval was het langs de rand van een eucalyptusbos.









Af en toe kunnen we in de verte de Atlantische Oceaan zien.









Na onze wandeling brengen we een bezoek aan Fargas. Bij heldere dagen kan men van daaruit zelfs de eilanden Fuerteventura en Tenerife zien. Maar vandaag was dit niet het geval.





De kerk San Roque is zeker een bezoek waard. De kerk is gebouwd op de ruïnes van de eerste kapel van San Juan Ortega, uit het jaar 1502 en stond naast een, inmiddels verdwenen, Dominicanenklooster.





De vroegere Calle Real (Koningsweg) in het centrum is nu opgedeeld in de Paseo de Gran Canaria en de Paseo de Canarias. Dit is een voetgangersgebied en de vrij sterke helling is



gebruikt voor de bouw van een 30 meter lange uit lokale steen opgetrokken, getrapte waterbron. Hierboven staat een beeld dat de traditionele rijkdom aan water weergeeft. Aan één zijde van de Paseo zijn de 22 wapens van alle gemeenten op Gran Canaria aangebracht, naast het wapen van het eiland zelf. De Paseo de Canarias heeft op de grond afbeeldingen van alle zeven Canarische Eilanden, met hun wapenschilden en karakteristieke landschappen.

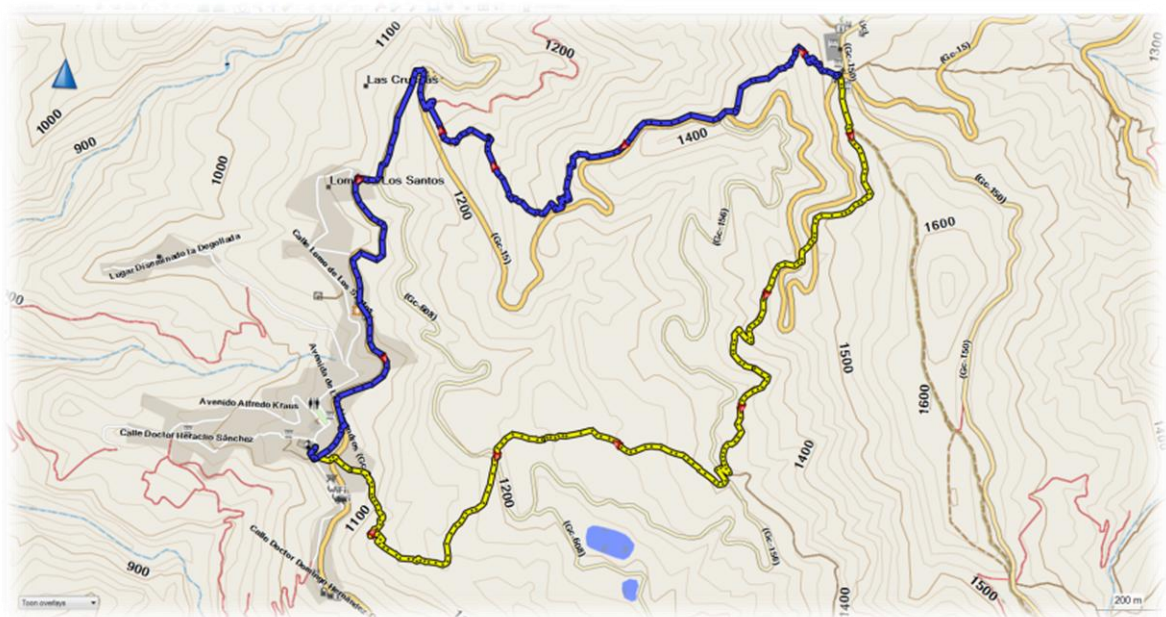






### Vrijdag 17 november 2017

- Soort : Luswandeling Nr.26 en 27
- Plaats : Tejada
- Afstand : 8 km
- Stijgen : 600 m
- Dalen : 600 m
- Duur : 5 uur







Vandaag doen we een wandeling in de buurt van Cruz de Tejeda. De Parador de Cruz de Tejeda is gesitueerd in het gelijknamige plaatsje Tejeda in Gran Canaria op een hoogte van 1536 m. Dit is het centrale punt waar historische wandelwegen elkaar ontmoeten. Gekend onder wandelaars. Deze parador dankt zijn naam aan een kruis dat er in de 17de eeuw werd geplaatst om reizigers te helpen zich te oriënteren.









We bevinden ons momenteel in het verbrande deel van Gran Canaria. In september brak er brand uit ongeveer in het midden van het eiland. De brand verspreidde zich met een snelheid van 500 m per uur.






Meer dan 3000 ha bos en natuur zijn vernield. Men heeft 800 mensen moeten evacueren. Er is tevens ook één Zwitserse dame, die al 30 jaar in Gran Canaria woonde, in de brand gebleven. Haar levenloze lichaam werd gevonden op 600 m van haar woning in Vega de San Mateo. Vermoedelijk probeerde ze nog haar dieren in veiligheid te brengen maar ook al haar dieren zijn in de brand gebleven. Hierboven een foto uit een krantenartikel.









Gran Canaria wordt wel meer getroffen door bosbranden. Evenwel was deze brand toch wel uitzonderlijk te noemen door de snelheid waarmee de brand zich verplaatste. De brand brak uit op het ogenblik dat het eiland al maanden snakte naar regen, de grond en alles wat er op lag, kurkdroog was en er een felle, niet aflatende, wind de brand aanwakkerde.



