

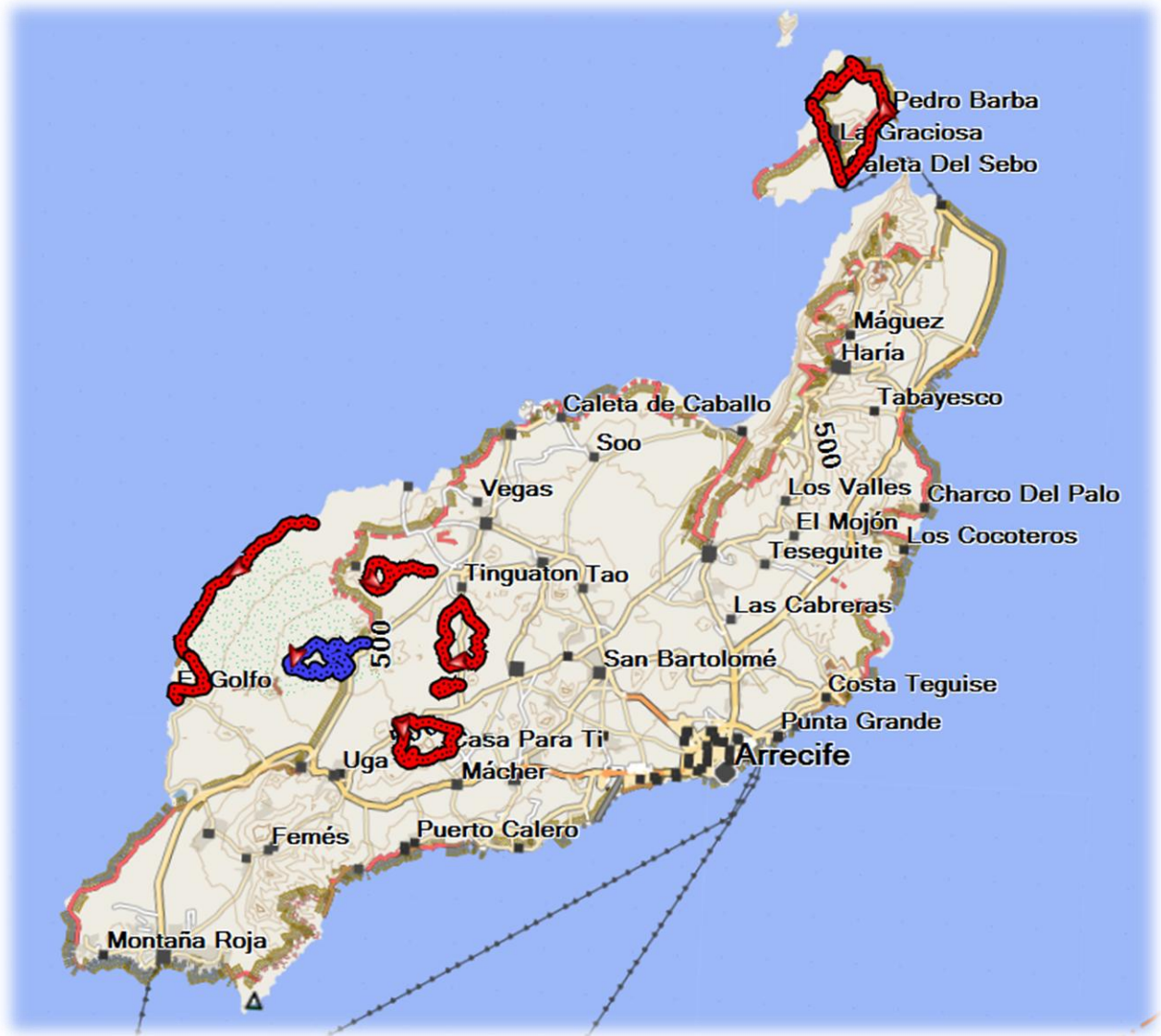
LANZAROTE



9 ZUIDERHUIS
december 2017

LANZAROTE LEKKER EXCENTRIEK

Rood geaderde kraters en lavabergen, een eigenzinnige kunstenaar die overal sporen nalaat en de zon die 6 uur per dag schijnt. Op dit rustige Canarische eiland staat een wandelvakantie in de winter garant voor een surrealistische ervaring. Hieronder een overzichtskaartje van de wandelingen die we gedaan hebben. De rode routes zijn de wandelingen die we gedaan hebben op Lanzarote en haar zustereiland La Graciosa. De blauwe route is de busrit door het Nationaal Park.



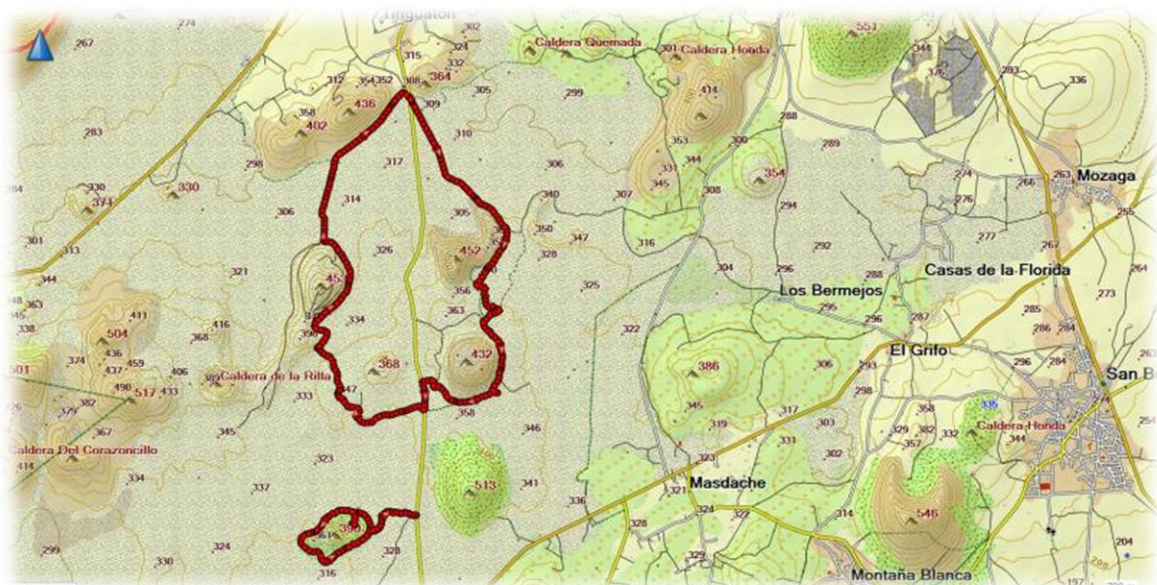
DEELNEMERS



Vlnr : Hilde Vandeveld (Melle) – Marina Coeckelberghs (Mortsel) – Laura Vredendaal (Le Houten Nederland) – Ilse Hoffman (Antwerpen) – Hilde Dekleermaeker (Merchtem) – Ludo Vanmunster (gehurkt, Landen) – Ludwig D’Haese (reisbegeleider, Merchtem) – Marleen Bassez (Deinze) – Sylvain Schrooten (Opplabeek) – Arsène Beuselinck (Lochristi) – Elisabeth Dewulf (zittend, Deurle).


Maandag 11 december 2017


- Wandeling : De vulkaanbergen van Mancha Blanca en Caldera de los Cuervos
- Gebied : Mancha Blanca
- Afstand : 15 km
- Stijgen : 400 m
- Dalen : 400 m
- Duur : 5 uur





Aan de kust begint de dag zonnig met lichte bewolking. Hoe verder we echter in het binnenland trekken hoe meer de bewolking komt opzetten.





Vandaag doen we een pittoreske wandeling tussen de kraters en de calderas ten zuiden van Mancha Blanca. Ondanks het minder goede weer is iedereen toch goed geluimd.






Op onze wandeling ligt er een lava- of een vulkanische bom. Dat is een groot brokstuk dat bij een vulkaanuitbarsting de lucht in geslingerd is, en/of door een lahar of lava meegenomen is. Na stolling of sedimentatie zal een vulkanische bom deel uitmaken van een pyroclastisch gesteente.





Soms is in het gesteente een duidelijke structuur van een inslagkrater om de bom heen te ontdekken, maar dit hoeft niet altijd het geval te zijn. Een bom kan na zijn eerste inslag ook weggrollen, of zelfs stuiteren, als het oppervlaktegesteente elastisch genoeg is.





Lanzarote kan en wil zijn vulkanische oorsprong niet verbergen. Het eiland ziet dan overwegend ook zwart en heeft weinig plantengroei. Het lijkt wat op een maanlandschap.





Bijna de helft van het landschap van Lanzarote is beschermd natuurgebied en in 1993 werd Lanzarote als eerste eiland ter wereld in zijn geheel door de UNESCO uitgeroepen tot biosfeerreservaat.





Onze tweede wandeling vandaag leidt ons naar het binnenste van de Caldera de los Cuervos. Doordat de krater is opengescheurd dient men de krater niet te beklimmen maar kan men er gewoon inwandelen.





De Caldera de los Cuervos (raaf) ontstond net als deze tijdens de zesjarige uitbarstingsfase die duurde van 1730 tot 1736. Hier en daar kan je in deze krater een groene halfedelsteen, olivijn, zien. Dit half edelgesteente treft men overal aan op het eiland, vooral onder het brosse oppervlak. Het half edelgesteente heeft nagenoeg geen waarde.





De binnenzijde van de krater laat ons de vele kleurschakeringen van de aarde zien.





Voor we terugrijden naar ons hotel brengen we een bezoekje aan het kerkje van Mancha Blanca. Ieder jaar op 15 september vindt hier een grote bedevaart plaats ter ere van de eilandheilige Virgen de los Volcanes. Tijdens de laatste uitbarsting van de vulkaan zou de zwarte Madonna de lavastroom vlak voor het dorp hebben tegengehouden met haar cape. Uit dankbaarheid hebben de inwoners van Mancha Blanca voor hun beschermheilige een kerk gebouwd. Rond de kerk ligt uiteraard het einde van de lavastroom.

Dinsdag 12 december 2017

- Wandeling : Langs de droomstranden van La Graciosa
- Gebied : Het eiland La Graciosa
- Afstand : 18 km
- Stijgen : 400 m
- Dalen : 400 m
- Duur : 5 uur







We nemen de ferry van 10.00 uur. Deze brengt ons, na een half uurtje varen, naar het zustereiland van Lanzarote, La Graciosa.





La Graciosa is een van de kleinere Spaanse eilanden in de eilandengroep van de Canarische Eilanden. La Graciosa ligt ongeveer twee km ten noorden van Lanzarote en wordt gescheiden door de zeestraat El Rio.



Op La Graciosa zijn er geen geasfalteerde wegen, geen verkeersborden of geen verkeerslichten. Er rijden dan ook maar weinig auto's op het eiland.



La Graciosa telt slechts één dorp, Caleta del Sebo. Dit dorp ligt aan het zuidelijke puntje van het eiland. Aan de oostelijke zijde van het eiland ligt er ook nog een klein gehucht, Casas de Pedro Barba (de huizen van Pedro Barba).





Caleta del Sebo is de 'hoofdstad' van La Graciosa, een soort kruising tussen een wildweststadje en een Noord-Afrikaans dorp. De naam van Caleta del Sebo, letterlijk 'vettige inham' verwijst naar het walvisvet dat er vroeger gevonden werd.





La Graciosa werd vroeger door piraten veel gebruikt voor het begraven en opgraven van schatten. Voor ze naar het vaste land voeren begraaften ze de helft van hun buit voor het geval ze zelf het slachtoffer werden van zeerovers. In dat geval ging dan toch maar de helft van de buit verloren.





Het gehucht Casas de Pedro Barba (de huizen van Pedro Barba) bestaat uit een kleine groep mooi ingerichte huizen. Het zijn vooral vakantiehuizen van rijke families uit Spanje en uit Tenerife.






Er staat vandaag veel wind en de zee is onstuimig. Normaal is de laatste afvaart naar Lanzarote om 17.00 uur maar vandaag is de laatste afvaart al om 16.00 uur wegens het slechte weer.





Los Arcos heeft een aantal natuurlijke bruggen die uit lava bestaan. Op internet vind je foto's van mensen die op dergelijke bruggen gaan staan. Maar dat is levensgevaarlijk en als dergelijke brug het begeeft is, in dat woelige water, redding haast uitgesloten.





In het noorden van La Graciosa liggen miljoenen slakkenhuisjes. De dappersten onder ons beklimmen Montaña Bermeja waarvan de top zich bevindt op 152 m boven de zeespiegel. Op de top staan drie stenen beelden.



Ten noorden van La Graciosa liggen nog enkele onbewoonde eilandjes, rechts Montaña Clara en links Alegranza. Beide eilandjes zijn natuurpark en mogen niet betreden worden omdat er heel wat zeevogels leven. Verder heb je nog Roque del Oeste en Roque del Este, op de kaart 2 speldenprikjes groot.