

# GAMINO DEL NORTE

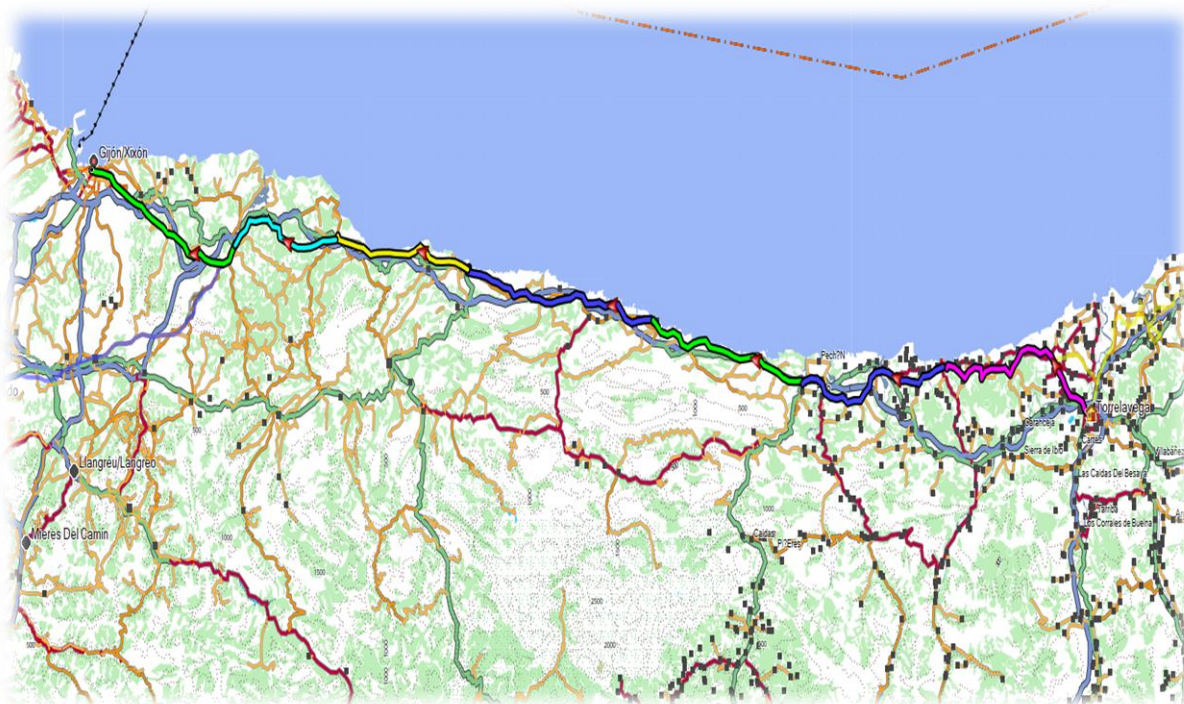


TORRELAVEGA-GIJON

deel 3

## VOORSTELLING TOCHT

Naar Santiago de Compostela voeren niet alle, maar toch tamelijk veel wegen. Een daarvan is de route langs de Noord-Spaanse kust. Ze is ouder dan de zeer populaire Camino Francès maar treedt langzaam uit haar schaduw naar voren. Hier op de Camino del Norte maak je als pelgrim nog ongestoorde wandeldagen mee tussen het Baskenland en Galicië. Hij is soms wild en ruig, soms landelijk en lieflijk, dan weer stedelijk en vol geschiedenis. Hieronder een schets van de route die we nu gelopen hebben.



Ik ben Ludwig D'Haese, ben 63 jaar, heb een vrouw, drie kinderen en vier kleinkinderen

Ik woon in Merchtem en ben een politieagent (vroegere rijkswachter) op rust.

Wandelen is mijn passie en maandelijks trek ik er voor een tiental dagen op uit, soms alleen en soms met een klein groepje.

Ik doe dit het gehele jaar door, dus ook in de wintermaanden

Ik ben tevens reisleader bij het Zuiderhuis en begeleid momenteel wandelreizen in Andalusië, Extremadura, Marokko, Turkije, Lanzarote, Corsica en Kreta.

Ik ben ook reisbegeleider bij WeTravel2 (reizen voor mensen met een beperking) en doe daar de individuele reizen.



Elf jaar geleden heb ik Henk ontmoet op het Deltapad in Nederland.

Sedertdien gaan we jaarlijks één of twee keer samen op stap.

Henk is 65 jaar, is houthandelaar en werkt dagelijks in het bos om er bomen te rooien.

Hij houdt eveneens van de natuur en van het buitenleven.

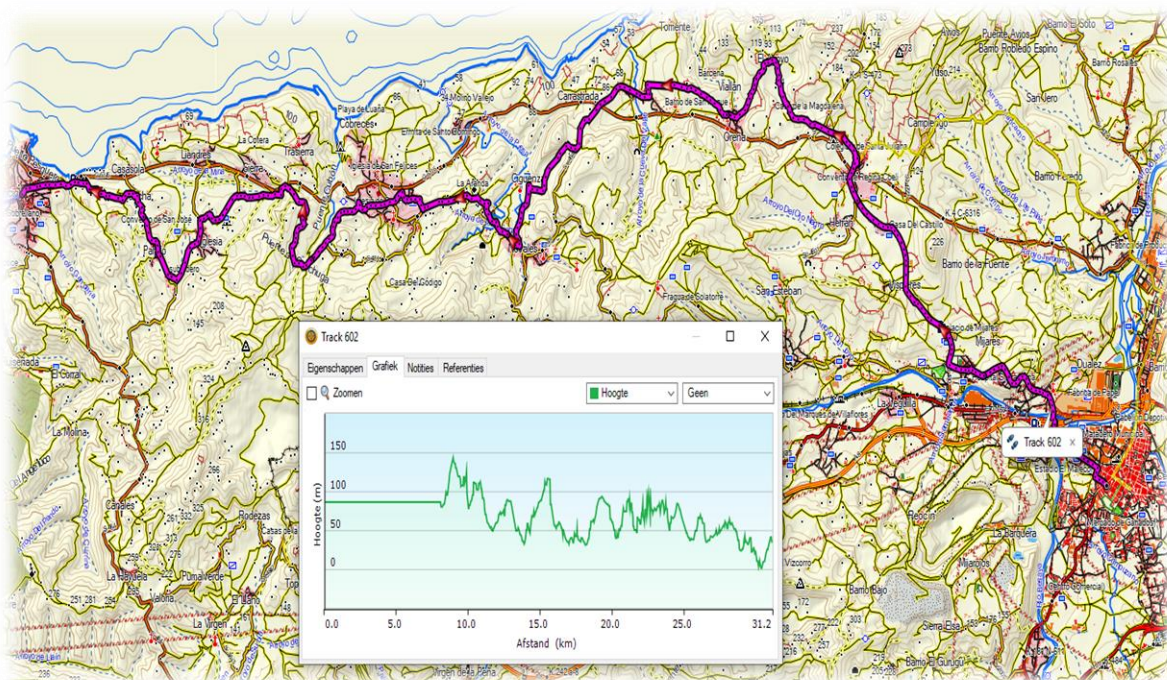
Henk is eveneens gehuwd, heeft kinderen en één kleinkind.

Henk gaat graag wandelen liefst alleen of maximum met twee. Wandelen in groep is niet zo zijn ding.

Henk woont in Nederland en heeft daar al heel wat LAW (langeafstandspaden) bewandeld.

### Dinsdag 29 oktober 2019


- Van : Torrelavega
- Naar : Comillas
- Stijgen : 500 m
- Dalen : 500 m
- Afstand : 35 km
- Duur : 9 uur





We zijn al vroeg op pad want vandaag is het eigenlijk de langste wandeling van deze tocht, namelijk 35 km.





Santillana del Mar ademt nog steeds een Middeleeuwse sfeer uit en bevat verschillende goed bewaarde gebouwen die gebouwd werden tussen de 12<sup>de</sup> en de 15<sup>de</sup> eeuw. Men zegt dat de

naam drie leugens bevat: "Santa" (heilig), "llana" (vlak) en "del Mar" (aan de zee). Het dorp is niet heilig, is erg heuvelachtig en is enkele kilometers verwijderd van de zee



In werkelijkheid komt de naam van de heilige Juliana (of Santa Illana) van wie de resten worden bewaard in de nabijgelegen Benedictijnenabdij Colegiata Santa Juliana.







De benedictijnenabdij Colegiata Santa Juliana stamt uit de twaalfde eeuw na Christus en heeft door de eeuwen heen niet veel van zijn oorspronkelijke karakter verloren. In de abdij zijn de

resten te vinden van de martelares Santa Juliana die volgens de vertellingen de duivel gevangen zou hebben.





Santillana del Mar is het bekendste dorp aan de Cantabrische kust. Het bezienswaardige deel ligt gecentreerd en ligt tussen de hoogtepunten Plaza Mayor en de Plaza del Abad Francisco Navarro. Het dorp is zeer toeristisch. Vrijwel ieder gebouw heeft een toeristische functie.





In 1879 werd hier in het dorp, per toeval, de grot van Altamira ontdekt. Deze grot is 270 m lang en de hoogte varieert van 2 tot 6 m. In de grot werden honderden muurtekeningen

ontdekt die dateren uit het stenen tijdperk. De tekeningen zouden zo'n 15000 jaar oud zijn. Maar er werden ook voorwerpen gevonden zoals vuistbijlen, pijlpunten, stenen messen en naalden.





Aanvankelijk werd de grot open gesteld voor het grote publiek maar in 1977 werd de grot op last van de regering gesloten omdat de muurtekeningen aangetast werden door de ademhaling

van de bezoekers. In 1982 werd opnieuw publiek toegelaten maar met een zeer strikte beperking tot maximaal 8500 bezoekers per jaar, wat leidde tot wachtlijsten van meer dan drie jaar.







Zowat in het veld komen we ook voorbij de bijzondere kerk van San Martín de Tours. Deze kerk heeft een Zuid-Amerikaans koloniaal aanzien, want hij werd hier in de 18<sup>e</sup> eeuw gebouwd in opdracht van een emigrant uit dit dorpje, die als kind naar Peru was geëmigreerd, daar een hoge ambtenaar werd, en met het geld dat hij in Peru had verdiend iets terug wilde doen voor zijn Spaanse geboortedorp. Daarom liet hij de kerk van de Kapucijnen van het

Peruaanse Lima natekenen, en zorgde ervoor dat met die schetsen en met zijn geld hier in dit kleine Spaanse dorpje een enorme kopie van een Peruaanse kerk werd gebouwd.



Tegenover de kerk staat een groot herenhuis, dat aan dezelfde familie toebehoorde. Helaas staat het huis leeg, en is inmiddels al aan verval onderhevig. Jammer dat zo'n bijzondere plek over jaren getekend zal zijn met de ruïne van wat voorheen een buitengewoon voornaam herenhuis is geweest.





De eerste steen voor deze monumentale, Cisteriënzerabdij Santa Maria de Viaceli in Cebreces werd in 1906 gelegd. 6 jaar later namen 19 monniken uit vier landen er hun intrek. Momenteel verblijven er nog 30 monniken in het klooster.





Een bananenplant of bananenboom is in werkelijkheid een kruid, 's werelds grootste kruid. Bananen groeien in landen waar de temperatuur niet onder de 10°C komt. Onder normale omstandigheden duurt het ongeveer zeven maanden voordat er geoogst kan worden. Bananen

groeien in een tros van wel 50 kg aan een bananenplant. Alle bananen in zo'n tros zijn tegelijk rijp. De bloem die onder aan de tros zit, is ook eetbaar en heeft een ietwat wrange en licht zoete smaak. Deze bloem wordt in sommige landen in Azië rauw gegeten.

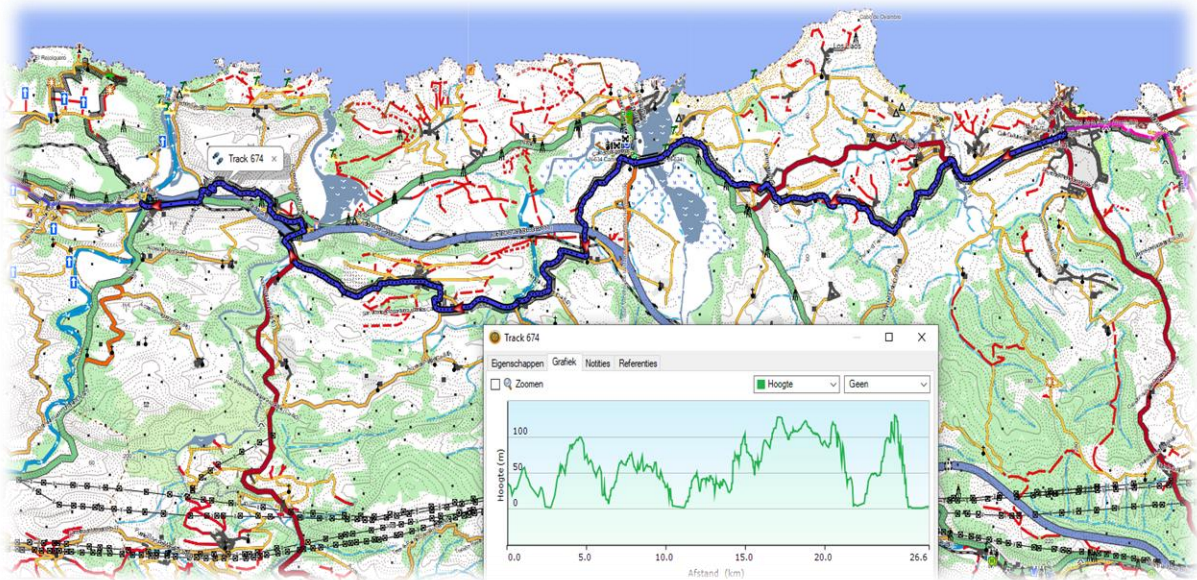




We overnachten in het kleine stadje Comillas dat gekend is om zijn prachtige oude herenhuizen en andere gebouwen.

## Woensdag 30 oktober 2019

- Van : Comillas
- Naar : Uncuera
- Stijgen : 800 m
- Dalen : 800 m
- Afstand : 28 km
- Duur : 7 uur







Boven op de helling staat de universiteit van Comillas. Bepaalde delen van het gebouw zijn toegankelijk voor het publiek.



El Capricho is gebouwd door de architect Antoni Gaudi tussen 1883 en 1885. Hij bouwde dit in opdracht van een rijke vrijgezel die iets buitenissigs wilde. Capricho betekent dan ook gril

of kuur. Opmerkelijk is verder dat Gaudí, die doorgaans bij vrijwel al zijn bouwprojecten zelf de bouw leidde vanaf de bouwplaats, bij de bouw van dit huis nooit aanwezig was. Hij besteedde het werk uit aan een vriend maar Gaudí heeft wel alle plannen getekend.







Heel in de verte hebben we soms zicht op de besneeuwde toppen van het gebergte Picos de Europa (de pieken van Europa). Vele bergtoppen komen boven de 2400 meter uit. De hoogste bergtop is, met een hoogte van 2648 meter de Torre de Cerredo.

