



Af en toe krijgen we een heuveltje voorgeschoteld maar over het algemeen blijven we op een hoogplateau en zitten we dus tussen vlakke velden.



We passeren regelmatig statige, oude, boederijen.



Een vrij indrukwekkende spoorviaduct overspant de vallei van de Trouille. Er rijden al lang geen treinen meer over dit viaduct. Spoorlijn 109 verbond Cuesmes (bij Mons) met Chimay.

Dit deel van de spoorlijn werd al in 1868 in bedrijf gesteld. Zoals je kan zien draagt het viaduct het jaartal 1919.





Mogelijk werd het oorspronkelijke viaduct verwoest tijdens WO I. In 1962 reed hier de laatste passagierstrein. Het vrachtverkeer ging nog enkele jaren langer door. Toch werd deze

spoorlijn pas gedeclasseerd in 2005. In 2011 lagen er nog sporen op maar het is wellicht een kwestie van tijd vooraleer deze worden opgebroken, mogelijk ten voordele van een RAVeL-fietsroute. Het dorpje Spiennes heeft zelf nooit een eigen treinstation gehad.





Het dorpje Spiennes staat sinds het jaar 2000 op de prestigieuze UNESCO-lijst van beschermd werelderfgoed! Het unieke aan Spiennes zit verscholen onder de grond. In Spiennes heeft men het grootste en oudste gangenstelsels van oude mijnen terug gevonden.

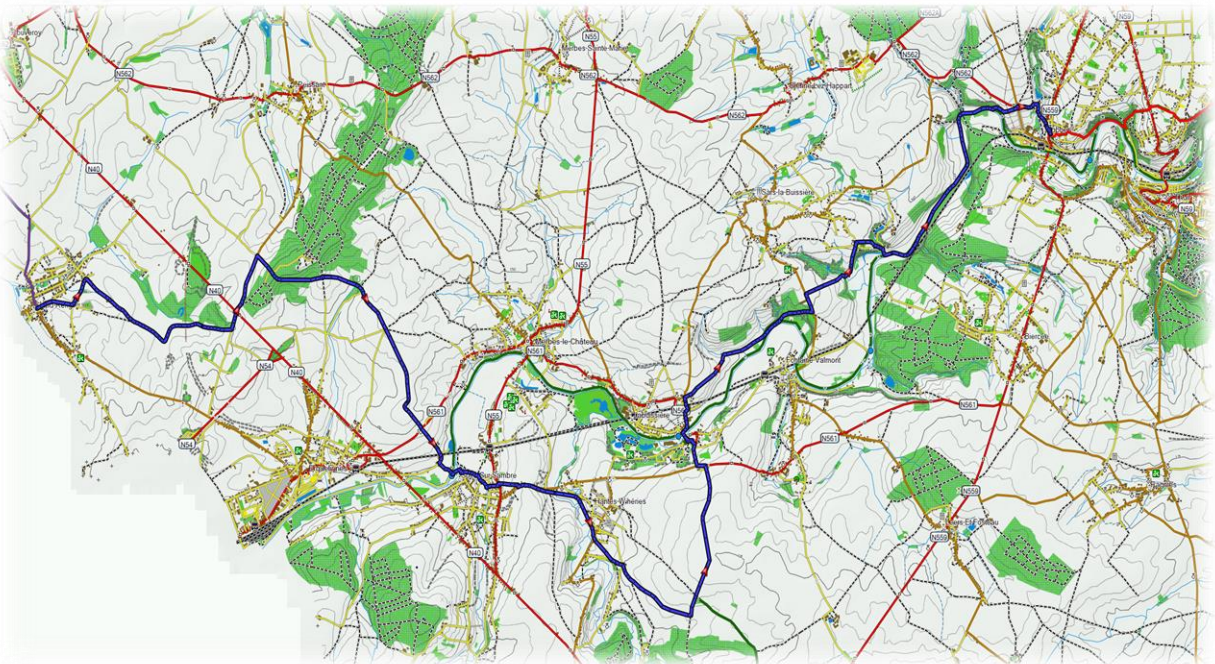
De vuursteenmijnen en -putten bedekken een ondergronds gebied van zowat 100 hectaren en zijn tussen 4500 en 2500 jaar oud. Verwonderlijk dat deze silexmijnen eigenlijk weinig bekend zijn. De silexmijnen zijn te bezoeken na voorafgaande reservatie. Er worden in de mijnen slechts 5500 personen per jaar toegestaan, je moet dus reserveren en de toegang tot de mijnen zelf is via een 10 meter hoge ladder.





Dinsdag 30 maart 2021

- Wandeling : Van Grand-Reng tot Lobbes
- Afstand : 25 km
- Duur : 6 uur





Om reden van zon en windrichting verkiezen we ook vandaag om het traject in omgekeerd richting te wandelen. Ooit was de abdij van Lobbes wellicht de machtigste in onze streken. Ze werd al gesticht door Landelinus rond het jaar 645 en daarmee behoort ze tot de alleroudste abdijen van het land, de Merovingers heersten toen nog. Haar invloed en

bezittingen strekten zich uit tot ver buiten de regio. De Sint-Ursmarus-abdijkerk is misschien zelfs wel het oudste nog bestaande kerkgebouw in België. Uiteraard werden er in de loop der eeuwen verbouwingen aangebracht maar je herkent nog duidelijk elementen uit het preromaanse (9de eeuw) en romaanse (11de eeuw) stijltijdvak. Het spitse torentje is een toevoeging uit de 19de eeuw. Delen zijn dus wellicht nog van voor het jaar 1000.





We komen aan de voormalige toegangspoort tot het abdijsdomein, één van de weinige overblijfselen van de ooit zo machtige en rijke abdij van Lobbes. Een gedeelte van de toegangspoort is ingericht als woning en doet dan ook bewoond.



We volgend het pad verder langs de oude abdijmuur van Lobbes. De oude abdijmuur is hier en daar wat afgebrokkeld maar ze bouwden toen nog wel stevige wallen die tegen een stootje konden.



We komen aan de Samber. De Samber is de grootste zijrivier van de Maas. Ze ontspringt op Frans grondgebied in de cultureel-historische regio Picardië. Het traject op Franse bodem bedraagt 88 km. In België bedraagt de afstand 105 km. De Samber is, over bijna zijn ganse

lengte gekanaliseerd met tal van sluizen. De kanalisatie van de Samber, uitgevoerd tussen 1825 en 1839 maakte in de 19^{de} eeuw van het Henegouwse stadje Thuin een belangrijk binnenvaartcentrum.





Doordat er nog weinig bladgroei is in de bomen vallen de maretakken des te meer op. Hongerige vogeltjes zijn er de oorzaak van dat de groene bollen zo hoog zitten. De vogels eten de bessen en terwijl ze hun snavels scherpen aan de bast van de boom, zaaien ze meteen nieuwe maretakken. Door de kleverige inhoud blijven de zaadjes plakken en kunnen ze zich

nestelen. De vogeltjes mogen dan wel dol zijn op de bessen maar voor de mens zijn deze bessen giftig. De blaadjes daarentegen staan al eeuwenlang bekend om hun heilzame krachten. In de kruidengeneeskunde worden de blaadjes ingezet tegen hartkwalen, tumoren en voor een betere bloedsomloop.






We komen in Sars-la-Buissière en misschien doet dat ergens ver een belletje rinkelen. Het dorp werd in de zomer van 1996 bestormd door politie, gerecht en een meute pers. Onderzoek naar de gruwel van Marc Dutroux was immers net in een stroomversnelling

gekomen als bleek dat de pedofiel hier ook een huis had. Op zijn eigendom werden de begraven lichamen van de kinderen Julie en Mélissa, evenals van zijn kompaan Bernard Weinstein aangetroffen. Hij had er een laagje beton overgekapt.





Op 4 augustus 1914, opent het Duitse opperbevel met meer dan 700.000 mannen een aanval op België. Het 2e Duitse leger, onder bevel van Generaal Karl von Bülow, bereikt Maubeuge via België. Doelstelling : Frankrijk bezetten en Parijs ten val brengen. Het 5e Franse leger staat onder het bevel van Generaal Charles Lanrezac. De ontmoeting tussen deze 2 machten vindt plaats van 21 tot 24 augustus op verschillende plaatsen langs beide zijden van de

Samber. Hierbij vielen heel wat mensenlevens te betreuren. Men noemt dit gedeelte dan ook Le Sambre Rouge.





Het kasteel in Solre-sur-Sambre is een prachtig voorbeeld van een middeleeuwse omgrachte burchtversterking. Er werd de voorbije eeuwen uiterlijk weinig gewijzigd aan de gebouwen.

De torens werden gebouwd rond 1400 en de centrale bloktoren met daarin de toegangspoort is wellicht nog wat ouder. Helaas is het kasteel niet te bezoeken, het interieur schijnt ook niet de moeite te zijn. Sinds de 17de eeuw (met een onderbreking tussen 1857 en 1989) en tot vandaag is dit kasteel privé-bezit van de De Merodes.



Vrijdag 2 april 2021

- Wandeling : Van Lobbes tot Ham-sur-Heure-Nalines
- Afstand : 24 km
- Duur : 6 uur





Tina en Bart zijn er vandaag terug bij. In Lobbes klimmen we meteen de trappen op naar de Sint-Ursmaruskerk van Lobbes. Een deel van de kerk stamt zelfs nog uit de Karolingische tijd.



Ooit was de abdij van Lobbes wellicht de machtigste in onze streken. Ze werd al gesticht door Landelinus rond het jaar 645 en daarmee behoort ze tot de alleroudste abdijen van het land. Haar invloed en bezittingen strekten zich uit tot ver buiten de regio. De Sint-Ursmarus-abdijkerk is misschien zelfs wel het oudste nog bestaande kerkgebouw in België. Uiteraard werden er in de loop der eeuwen verbouwingen aangebracht maar je herkent nog duidelijk

elementen uit het preromaanse (9de eeuw) en romaanse (11de eeuw) stijltijdvak. Het spitse torentje is een toevoeging uit de 19de eeuw. Delen zijn dus wellicht nog van voor het jaar 1000.



De romaanse crypte omvat onder andere enkele tombes uit de 8ste eeuw van enkele van de eerste abten van Lobbes.



Heel in de verte kunnen we Thuin zien liggen. De GR 129 gaat er echter onderdoor langs en gaat dus niet door Thuin zelf.



Het is terug een zonovergoten dag doch met frisse temperaturen, vooral in de voormiddag.




We trekken het bos van Waibes in. Dit bos is gelegen aan beide oevers van de Sambre en strekt zich uit over de heuvel en heuvelflanken ten noordwesten van Thuin. Dit bos is

ongeveer 850 ha groot en herbergt veel wild. Dit bos is in het verleden al meermaals in het nieuws geweest. De Bende van Nijvel heeft hier in dit bos, in 1983, immers twee keer een Volkswagen Golf achtergelaten.





Vanop deze heuvel hebben we een mooi zicht over het vestingstadje Thuin met zijn historische verleden.



Het kasteel van Hourpes werd gebouwd in 1738 en naderhand meerdere malen verbouwd. In dit kasteel woonden ooit de uitbaters van de hoogovens die ontstonden in het vroege begin

van de metallurgische industrie in het Entre-Sambre-et-Meuse. In 1865 waren de installaties eigendom van het bedrijf van Thomas Bonehill, een personage van Engelse afkomst dat een beetje lijkt op Cockerill in Luik. Het kasteel vormt door zijn architectonische bijzonderheden en de kroon, door zijn homogeniteit, een samenhangend en belangrijk geheel, representatief voor het lokale industriële verleden.





Hier woont een egel maar deze bleek niet thuis te zijn. Een egel is een nachtdier en hij slaapt ongeveer 18 uur per dag. De egel houdt ook een winterslaap en wordt pas wakker rond

maart/april wanneer de insecten zich ook laten zien; De egel is een beschermde diersoort. Egels hebben veel last van parasieten. De stekelvacht is lastig te verzorgen, waardoor egels vaak vol zitten met teken, mijten en vlooiën.






Langs de sluit nummer 8 in Aulne kunnen we de Samber oversteken.



Op het grondgebied van Gozée liggen de ruïnes van de abdij van Aulne. De plek is genoemd naar de elzenboom (geslacht *Alnus*, in het Frans *aulne*), die hier wellicht in grote hoeveelheden voorkwam toen de abdij werd gesticht. De abdij was een van de belangrijkste

en welvarendste van het prinsendom Luik. De abdij van Aulne zou gesticht zijn in 637 door de berouwvolle stuijkrover Landelinus, die ook de naburige Abdij van Lobbes stichtte.





we trekken door het bos van Gozée waar het steeds wat op en af gaat.



Tussen het bos van Gozée en het bos van Marbaix lopen we even door open veld.



We naderen ons einddoel voor vandaag, Ham-sur-Heure-Nalinnes. Tot aan de Tweede Wereldoorlog stond hier een gereputeerde fabriek van kaatsballen. De kwaliteit van die

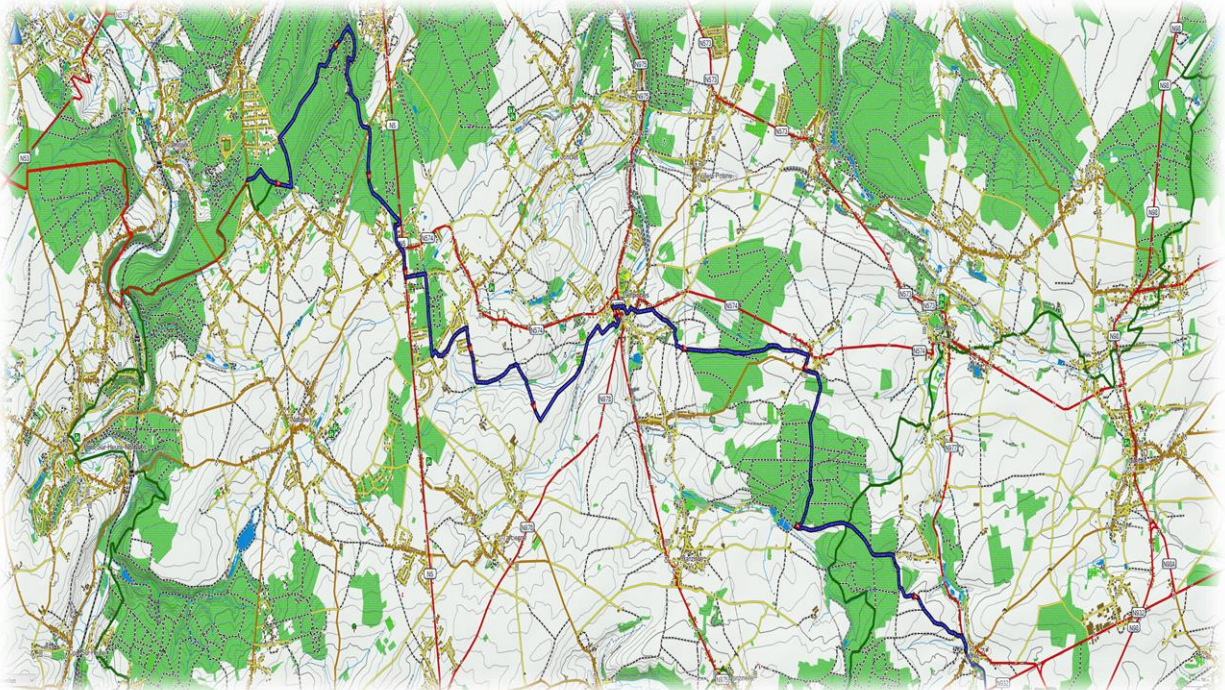
'pelotteballen' werd in het hele land geprezen. De GR 129 zelf gaat niet door het dorp maar blijft er ten noorden van.





Zondag 4 april 2021

- Wandeling : Van Ham-sur-Heure-Nalinnes tot Oret
- Afstand : 26 km
- Duur : 6 uur





Tina en Bart stappen vandaag niet mee.



Hier in de buurt liggen een viertal grotten, de Grotte des Sarrasins. Ten tijde van de kruistochten reisden de Tempeliers samen met Moren, soldaten afkomstig uit Noord-Afrika, ook Saracenen genoemd. Hun taankleur deed denken aan boekweit (de

Nederlandse vertaling van sarrasin), een plant die in Europa geteeld werd. Volgens sommige, mondeling overgedragen bronnen zou de naam Saracenen in onze streek ook slaan op Nutons, vriendelijke kabouterpjes die in de grotten wonen en zich slechts heel af en toe vertonen aan de mensen uit de streek. Vorige generaties vertelden dat als men's avonds bij hun huis vuile was ging afzetten of oude schoenen, men ze de volgende ochtend op dezelfde plaats kon gaan ophalen, gewassen of perfect hersteld. De plaats bestaat in werkelijkheid uit vier grotten met aparte ingangen die door het water in de kalksteen uitgehold werden.





Tijdens opgravingen in een van de grotten werd er een menselijk skelet ontdekt uit het late ijstijdperk (ongeveer 11.000 jaar geleden) maar ook verschillende voorwerpen in been en vuursteen. In deze grotten werden ook tanden en beenderen van mythische dieren uit de

ijstijd gevonden, zoals de holenbeer, de mammoet, de neushoorn en het rendier. Midden in een heel stedelijke regio vormen deze grotten nu een heel belangrijke schuilplaats voor vleermuizen. De plaats vormt zo een ideale plek voor de overwintering van de grote hoefijzerneus, een van de meest bedreigde soorten in Wallonië. De grotten worden vandaag heel aandachtig in de gaten gehouden door wetenschappers.





In Gerpinnes staat het 8 meter hoge standbeeld van de marcheur-tamboer dat symbool staat voor de folkloristische marsen die zo typisch zijn voor deze regio. De 'marcheur-tambour' op de rotonde is een kopie van een folkloristische figuur uit die optocht van Gerpinnes. Het beeld werd geplaatst in 1999 en kostte toen 760.000 franken. Vijf jaar

later lag het al in gruzelementen, toen de chauffeur van een veel te hard rijdende 4X4 er in was geslaagd om op de N5 gewoon dwars rechtdoor over de rotonde te rijden. Het beeld werd hersteld en opnieuw geplaatst in 2005.





We brengen een bezoekje aan de kerk van Gerpinnes. Rond het jaar 774 vluchtte de schonnheid Rolende om aan een uithuwelijk te ontsnappen. Maar ze werd ziek en overleed in de buurt van Gerpinnes. Dorpelingen brachten haar lichaam over naar de kerk