

# TRANSARDENNAISE



JUNI 2021

## **BESCHRIJVING TOCHT**

De Transardense route », die in 1980 werd uitgestippeld, is de eerste lange wandelroute van de GTA (« Grande Traversée des Ardennes ») die de Ardennen doorkruist: een route voor wandelaars en nordic walkers met een afstand van 160 km in 7 delen. De route is gemarkeerd met GTA-kentekens (geel en wit) en verbindt La Roche-en-Ardenne met Bouillon. Onderweg wandelen we in het bijzonder langs Saint-Hubert en Nassogne. De Transardense route, die als één van de mooiste wandelingen van België wordt beschouwd, doorkruist de authentieke Ardense bossen, prachtige valleien (de Lesse, de Ourthe en de Semois) en betoverende landschappen van het Belgische Luxemburg. Deze tocht hebben we geboekt bij het Zuiderhuis. Daar is bagagevervoer voorzien en alles is netjes geregeld.

## **DEELNEMERS**



Links is Christof Bertholet uit Mortsel. Christof is 39 jaar en zeer sportief. Hij doet aan langeafstandslopen, paragliden, valschelspringen, klettersteigen, jetski, bergbeklimmen, rafting en is ook een fervent wandelaar op de dodentocht. Rechts is Ludwig D'Haese uit

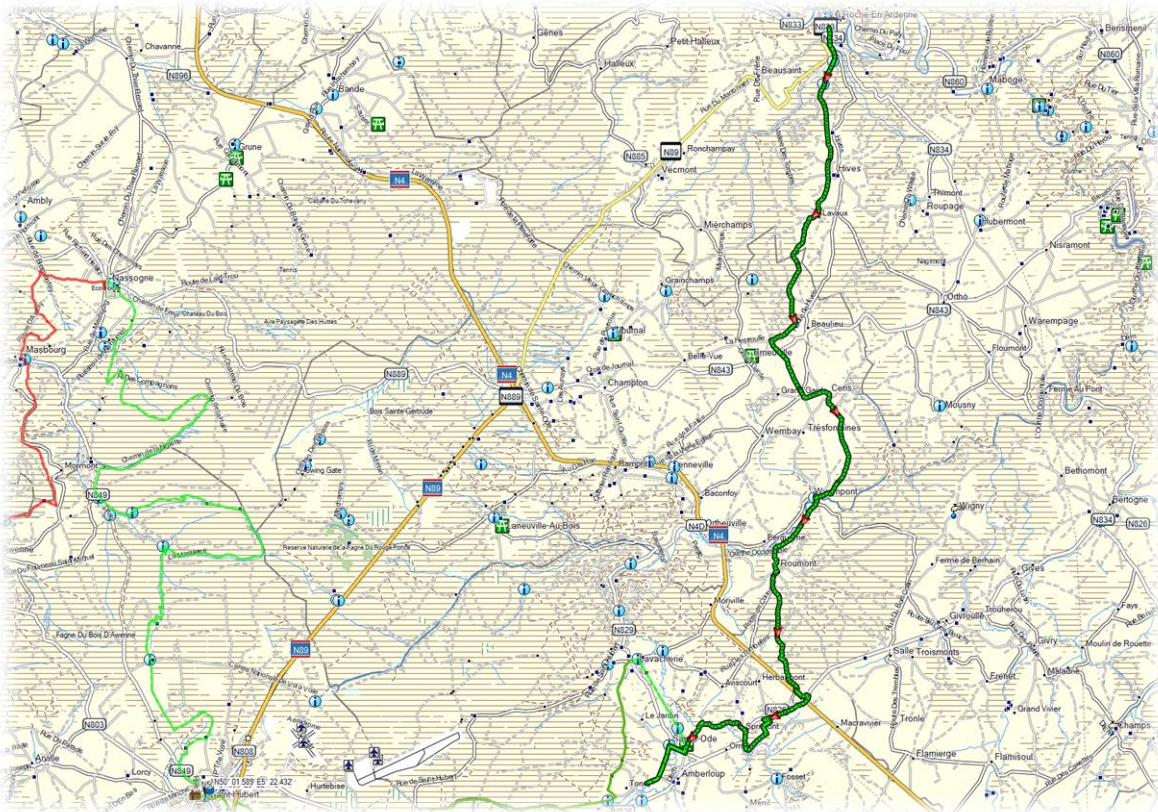
Merchtem. Ludwig is enkele jaartjes ouder dan Christof en het is voor de derde maal dat we samen op wandelvakantie gaan.

Hieronder een kaartje met het traject.



## Woensdag 23 juni 2021

- Van : La Roche-en-Ardenne
- Naar : Tonny
- Afstand : 31 km
- Stijgen : 500 m
- Dalen : 500 m
- Duur : 8 uur





We zijn gisteren aangekomen in La Roche-en-Ardenne en hebben overnacht in hotel La Claire Fontaine. We vertrekken in de mist en men heeft regen voorspeld maar uiteindelijk is het vandaag toch droog gebleven.



De stad had niet te lijden onder de vernieling van de oorlog van 14-18, maar dit kan helaas niet gezegd worden over de Tweede Wereldoorlog. Op 10 september 1944 werd La Roche-

en-Ardenne bevrijd door de geallieerden. Weldra werd de tegenaanval georganiseerd: het Ardennenoffensief werd ingezet en op 21 december 1944 vielen de Duitsers nogmaals binnen.





Van 21 december 1944 tot 11 januari 1945 werd La Roche-en-Ardenne gebombardeerd met 70.000 Amerikaanse obussen. Op 11 januari 1945 werd de stad definitief bevrijd door de



Highlanders van het 30e Britse korps op de linkeroever van de Ourthe en de Amerikanen van het eerste leger op de rechteroever. Deze gebeurtenissen hebben de dood veroorzaakt van 114 burgers, 350 gebouwen werden vernietigd en 327 beschadigd.





Een uitgebroken koe wandelt enkele meters met ons mee.



We komen in het dorpje Cens waar een pestkruis ons herinnert aan de pestpandemie die in de 17<sup>de</sup> eeuw het dorp nagenoeg geheel van de kaart heeft geveegd.



Als populair volksbegrip wordt onder de Ardennen zowat het hele gebied in Wallonië ten zuiden van de Samber- en Maasvallei geklasseerd. Dat klopt niet echt want delen van deze

Ardennen vormen eigenlijk een apart geologisch geheel, zoals de Fagne-Famenne of de Gaume. De Transardennaise gaat dus wel door de ‘echte’ Ardennen, een opgestuwd landschap dat zowat een half miljard jaren geleden werd gevormd. Miljoenen jaren ‘slijtage’ door erosie creëerde een landschap waarvan de hoogte nu meestal tussen 200 en 600 meter ligt.

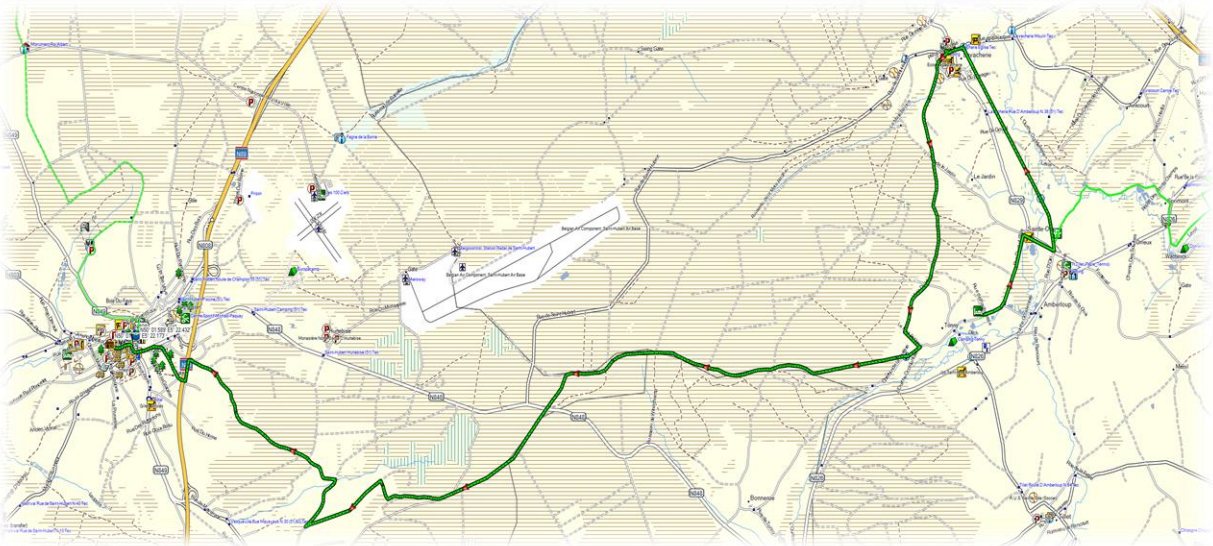




We overnachten in een B&B in het dorpje Tonny. Deze B&B ligt wel enkele kilometers buiten de Transardennaise. Vandaar ook dat we elke dag meer afstand afleggen als dat er in het boekje staat.

## Donderdag 24 juni 2021

- Van : Tonny
- Naar : Saint-Hubert
- Afstand : 23 km
- Stijgen : 300 m
- Dalen : 300 m
- Duur : 6 uur





Net voor we gisteren de Transardennaise hadden verlaten ontmoetten wij een zekere Sandrine. Zij was een gedeelte aan het doen van de Transardennaise. Zij had een hotelkamer geboekt in de gemeente Sprimont. Evenwel zouden er twee dorpen bestaan met de naam Sprimont en



heeft ze een kamer in het verkeerde dorp geboekt. We zien haar vandaag terug en ze heeft toch nog een kamer gevonden.





Al de tweede dag op rij zitten we tot laat in de namiddag in de mist. De temperatuur is wel goed maar er is maar weinig zon. Door de mist missen we vermoedelijk ook enkele mooie panorama's.



We eindigen vandaag in het stadje Saint-Hubert. De oorsprong van Saint-Hubert gaat terug tot de vroege middeleeuwen toen de stad Andage heette. Nadat in 825 het stoffelijk overschot

van bisschop Hubertus in de plaatselijke abdij was begraven, ontwikkelde Andage zich tot een bedevaartsoord en veranderde de plaatsnaam na enige tijd in die van Saint-Hubert.





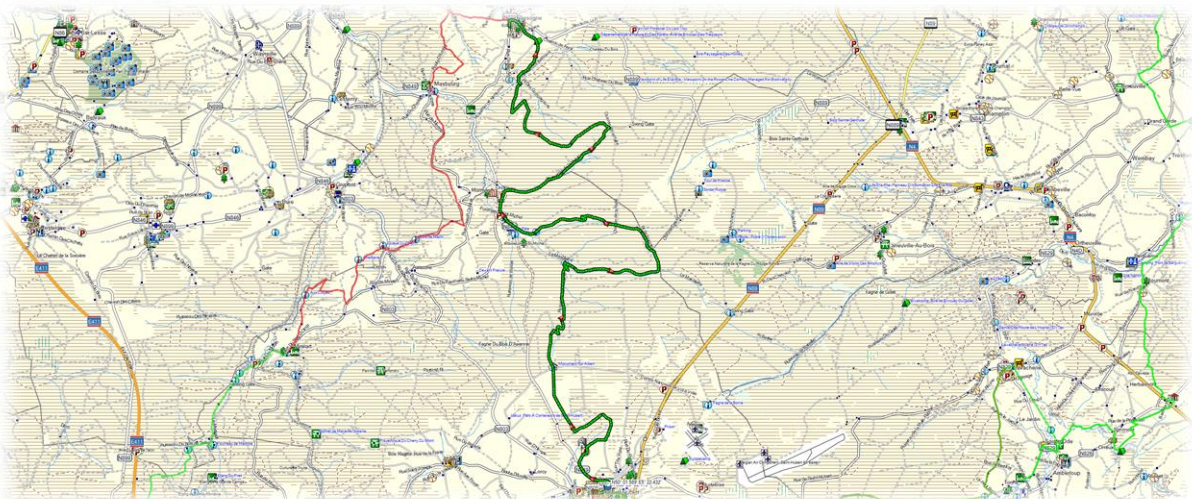
De basiliek van Saint-Hubert heeft een lengte van 90 m en een breedte van 30 m. De kerk kreeg zijn huidige vorm tussen 1064 en 1700. De voorgevel werd in zijn huidige vorm gebouwd tussen 1700 en 1702. Bovenaan de gevel werd in half verheven beeldhouwwerk de

bekering van Sint-Hubertus afgebeeld. Links en recht van het hoofdvenster op de eerste verdieping van de gevel bevinden zich standbeelden van Sint-Petrus en Sint-Paulus. De basiliek herbergt een aantal kunstschaten die verband houden met de verering van St. Hubertus, zoals een aantal schilderijen en houtsnijwerk. Ook staat in de basiliek het praalgraf van St. Hubertus, dat door koning Leopold I is geschonken.



### Vrijdag 25 juni 2021

- Van : Saint-Hubert
- Naar : Nassogne
- Afstand : 29 km
- Stijgen : 800 m
- Dalen : 800 m
- Duur : 7 uur





Voor ons vertrek nemen we nog afscheid van twee mensen die we gisterenavond ontmoet

hebben in het restaurant. Beide mannen uit de Kempen hebben vorig jaar ook de Transardennaise bewandeld. Nu doen ze wat fietstochtjes in de omgeving.







Op 530 meter hebben we het hoogste punt van deze dagtocht bereikt. Hier staat een monument voor koning Albert I. Hij zou hier nog gerust hebben tijdens een wandeltocht in

1933, niet lang voor hij zijn fatale val maakte tijdens een rotswandbeklimming in Marches-les-Dames.





We ontmoeten de peter van de GR 14. Deze man (samen met zijn kleinzoon) doet eenmaal per jaar zijn ronde om te zien of alle GR-tekenen nog in orde zijn. De peter is een vriendelijke

man die ons elk een GR-teken van de GR 14 cadeau gegeven heeft. De GR 14 loopt op sommige plaatsen gelijk met de Transardennaise.





Af en toe dienen we een beek over te steken. In deze periode kan dit gemakkelijk zonder gebruik te maken van de bruggetjes die er toch wel liggen.

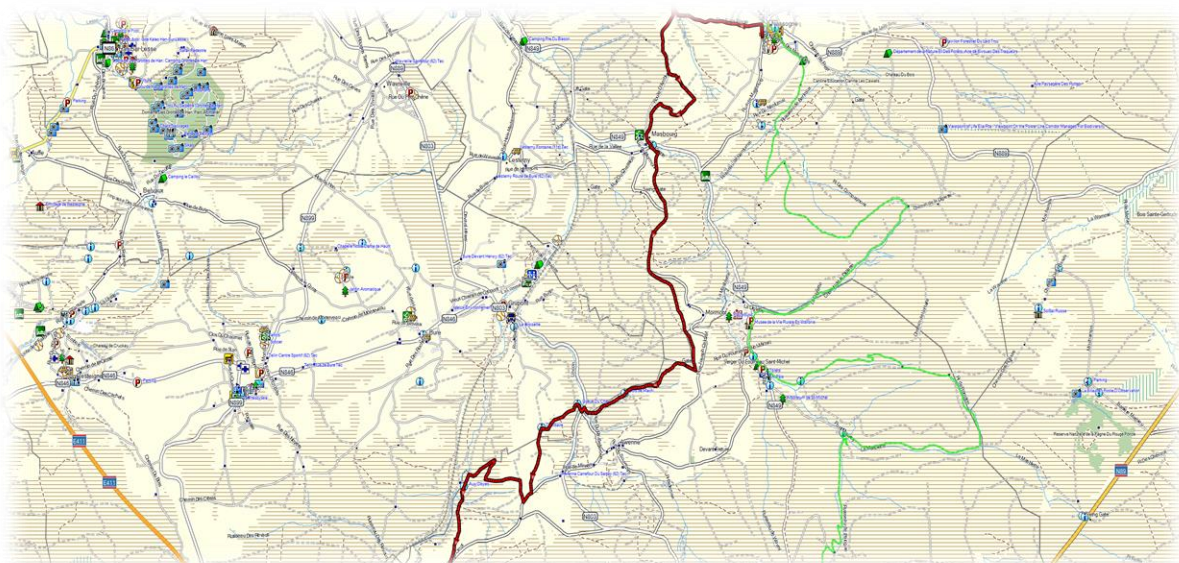


We overnachten vandaag in het poepchique hotel Le Bon Séjour in Nassogne. We mogen er ook gebruik maken van de tuin waar vooral lavendel in staat.



### Zaterdag 26 juni 2021

- Van : Nassogne
- Naar : Mirwart
- Afstand : 18 km
- Stijgen : 500 m
- Dalen : 500 m
- Duur : 5 uur





Regelmatig ontmoeten we Martine en Jean-Pierre uit Jabbeke. Ook zij volgen de



Transardennaise en zijn dezelfde dag als wij vertrokken vanuit La Roche-en-Ardenne.  
Meestal slapen we ook in hetzelfde hotel maar dat is evenwel niet elke dag zo.





Er zitten ook veel schapen in dit gebied. Een schaap kan een leeftijd van 15 tot 20 jaar halen, maar dit komt in de praktijk zelden voor, meestal worden ze veel eerder geslacht. Op hoge

leeftijd verliest een schaap zijn tanden en kiezen waardoor het niet meer goed kan eten. Die gebruiken ze om gras en kruidachtigen af te snijden, met een beweging zoals een tondeuse. Het grazen gaat dus heel anders dan bij de koe die het gras met zijn tong lostrekt. Een schaap eet daarom veel korter gras dan een koe, en een boer kan wel eerst koeien in een wei zetten en daarna schapen, maar nooit andersom.





De Ardennen bestaat voornamelijk uit schiefergesteente. Dit harde schiefergesteente wordt doorsneden door een aantal snelstromende rivieren: De Transardennaise passeert enkele van

de belangrijkste, zoals de Semois, Lesse, Lomme en Ourthe. De rotsige Ardennenbodem was duizenden jaren volledig bedekt met loofwoud, vooral beuk en eik. De aanplantingen van economisch meer rendabele dennen- en sparrenbossen die je nu ziet is pas 200 jaar geleden begonnen.





Vingerhoedskruid is hier een veel voorkomende plant en is uiterst giftig. 3 gram gedroogde blaadjes of zaadjes kunnen al dodelijk zijn. Wordt ook gebruikt als medicijn tegen

hartritmestoornissen. De bloemkroon is 4-5 cm lang en de hommels moeten in de bloemkruin kruipen om bij de nectar te kunnen komen. Soms wordt er echter een gaatje in de bloemkroon gebeten om zo bij de nectar te kunnen komen. Een plant kan meer dan 90 bloemen hebben en duizenden zaadjes.





We komen regelmatig bossen tegen met veel dode bomen. Dit komt door de letterzetter. De letterzetter komt vooral voor op sparren, in het bijzonder op de fijnspar, maar kan ook andere sparrensoorten aantasten. Deze sparren worden in eerste instantie bezocht door mannelijke kevers. Deze zoeken op de schors naar een geschikte plaats om zich naar binnen te boren.