

Van de bloemen van de linde kan men kruidenthee maken. Lindehout leent zich zeer goed voor houtsnijwerk, draaiwerk en beeldhouwwerk. Zo worden bijvoorbeeld de Russische matroesjka's uit lindehout gemaakt. Vroeger werden er onder andere klompen uit vervaardigd. De lindeboom werd bij de Kelten en de Germanen aanzien als een heilige boom en zijn geest gold als beschermer voor huizen, bronnen en kerken. Volgens Luc, die houthakker is, heeft deze linde een hoogte tussen de 45 en 50 meter wat zeer uitzonderlijk is.





We eten in de buurt van de Neus van Napoleon. Dat is een uitstekende rots vanwaar je wel een mooi uitzicht hebt op de vallei van de Warche.



Ook vandaag wandelen we veelal in de buurt van het riviertje de Warche. Deze ontspringt op een hoogte van 650 meter boven de zeespiegel. De bron van deze rivier ligt in

Losheimergraben aan de Belgisch-Duitse grens. Het riviertje loopt ongeveer 50 kilometer in westelijke richting door het plateau van de Hoge Venen. Het mondt uit in de buurt van het dorpje Warche in de Amblève.







Kasteel Reinhardstein. Het kasteel, vandaag uniek in België, werd opgetrokken in 1354. Nadat het was vernield, werd het vanaf 1969 herbouwd in overeenstemming met de historische gegevens.



De waterval van Reinhardstein. Het water valt 60 m diep in de vallei van de Warche en is meteen de hoogste waterval van België.



Om even te verpozen zoeken we steeds een rustiek plekje uit.



Op sommige plaatsen is er helemaal geen brug en dan moeten we de rivier maar oversteken door van de ene steen op de andere te springen.




Een verzameling wapens, wandtapijten, lithurgische kledij en levensgrote handgemaakte beelden dragen bij tot de historische waarde van het kasteel.



Het kasteel is tegen betaling te bezoeken. Men kan het kasteel echter niet vrij bezoeken. Je wordt steeds vergezeld van een gids en de rondleiding duurt ongeveer 1 uur.

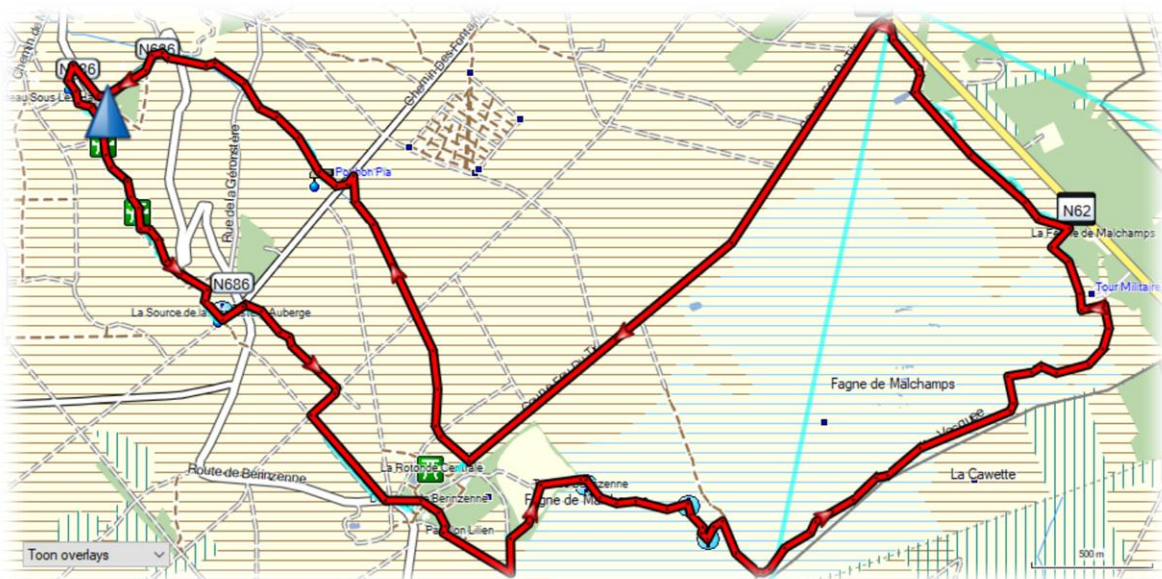




Het was terug een vermoeiende maar zeer mooie en afwisselende wandeling.

Dinsdag 3 augustus 2021

- Wandeling : Luswandeling van de Geronstèrebrong naar de venen van Malchamps
- Gebied : Spa
- Afstand : 14 km
- Stijgen : 400 m
- Dalen : 400 m
- Duur : 5 uur





De uitkijktoren Fagne de Malchamps is van lariks gemaakt. De terras- en toegangsdeuren zijn gemaakt van eikenhout. Gelegen op een hoogte van 570 m, rust de toren, waarvan de basis een vierkant is van 4m, op 4 kolommen van gladgestreken beton. De nok van het natuurlijke leistenen dak reikt tot 24m hoog. Deze toren heeft twee uitkijkplatforms, één op een hoogte van 10m en de andere op 22m. Er zijn 86 treden. De platforms zijn 26m² groot.



Om redenen van veiligheid en vlotte doorstroming heeft de toren twee trappen: één voor de beklimming en één voor de afdaling. Het is mogelijk om van de ene trap naar de andere over te gaan op de observatieplatformen.



We passeren het monument ter ere van de 7 bemanningsleden die hier het leven lieten. In de nacht van 22 op 23 april 1944 keerde een Engelse Lancaster van de RAF (Royal Air Force) terug van een raid op het Duitse Dusseldorf. De Lancaster werd neergeschoten door een

Duitse nachtjager. De gesneuvelde militairen rusten op de militaire begraafplaats van Heverlee.





Tegenover het monument is er een gat van 8 meter in diameter gevuld met water: dat is de krater van het neergestorte vliegtuig.





We krijgen terug bakken regen over ons heen maar dat kan onze stemming niet bederven.



Beembreek is een lelieachtige plant uit de beenbreekfamilie. Het is een zeldzame soort van venige heidevelden, met name aan de rand van beekdalen en ook wel op graslanden. De soort

staat op de rode lijst in Vlaanderen. De 10 - 30 cm grote overblijvende plant met kruipende wortelstok heeft heldergele bloemen die in een tros staan. De bladeren zijn smal zwaardvormig. Lange tijd dacht men dat beenbreek botbreuken bij schapen veroorzaakte. Een mogelijke verklaring daarvoor is dat de plant uitsluitend groeit op zure bodems waar niet of nauwelijks kalk in zit, terwijl kalk nodig is voor een stevig skelet. Ook groeit beenbreek op vochtige bodems waarin vee gemakkelijk wegzakt.





Het pijpenstrootje behoort tot de grassenfamilie en is in Nederland en in België inheems. De plant kan 120 cm hoog worden en vormt dichte pollen. Het bloeit van juli tot september. Vroeger werd het gras gebruikt voor vlechtwerk. Ook werden er bezems mee gemaakt. En uiteraard werd de binnenkant van de steel van de pijp hiermee ook gereinigd.



Foto hierboven is het pijpenstrootje in het voorjaar. Hier kan je duidelijk zien dat het pijpenstrootje groeit op bulten. Het is nagenoeg onmogelijk om een gebied waar het pijpenstrootje voorkomt te doorkruisen als er geen paden zijn.



Het vliegveld Spa-La Sauvenière is sinds 1909 een privaat vliegveld bij de Belgische stad Spa. De luchthaven bevindt zich op 6 km van het Formule 1-circuit van Spa-Francorchamps en wordt door sommige Formule 1-coureurs gebruikt. De luchthaven is sinds 1960 de thuisbasis van de Royal Aéro Para Club de Spa.



De BA30 werd in 1972 gebouwd door de Franse vliegtuigbouwer Dassault en geleverd aan het Belgische leger en heeft in 1991 dienst gedaan in de eerste Golfoorlog. Toen het toestel terug keerde naar België had het bij de landing remproblemen en reed het van de baan en zakte door zijn neuswiel. Het werd niet meer hersteld en werd via de weg vervoerd naar hier, zonder motor. België had meer dan 100 van deze toestellen en had daarmee het hoogste aantal Mirage straaljagers ter wereld.



De FR27 is een Thunderflash uit 1955. Deze staat hier sedert 1996 en op de neus staat nog steeds het embleem van de Mefisto van het 42^{ste} verkenningssmaldeel. Mefisto staat voor duivel of iemand die het licht schuwt. België had 34 van deze toestellen. In de neus zitten 6 camera's, het is dus een verkenningsvliegtuig. Zowel overdag als tijdens de nacht kon men zwart-wit foto's maken. Het toestel kon ook uitgerust worden met 4 .50 machinegeweren, twee onder elke vleugel. Er werd mee gevlogen tot 1972.



We rusten even uit in een parkje dat je passeren.



De Pouhon Pia, of Pia bron, ligt naast de Pouhon Pia beek. Het water van de bron is afkomstig uit het Veen van Malchamps en is ijzerhoudend en koolzuurhoudend. De bron ligt op een hoogte van 400 meter. Momenteel staat de bron droog.



Meestal staat er weinig of geen water in de Pouhon in de zomer. Maar door de zware regens van afgelopen weken is er veel stroming op de rivier.



De bron Barisart heeft een moderne look gekregen. Documenten uit 1438 vertellen ons dat er hier een bron was met de naam Barisart. Toen werden er opvangbekkens aangelegd om het

water van de bron op te vangen. De naam van de bron dankt ze aan het feit dat oorspronkelijk het water in een barrel opgevangen werd. Een barrel is een vat of een ton.






Een ijskelder is een losstaande kelder, meestal tonvormig, van vrij grote diepte (5 meter is niet vreemd), waarin gedurende de winter, grote (1 m × 20 cm × 20 cm) stukken ijs van een (nabijgelegen) plas of sloot opgeslagen worden en met hooi afgedekt (ter isolatie). Omwille

van de diepte is deze ruimte goed geïsoleerd. Omdat koude daalt, is het mogelijk deze ruimte voldoende koel te houden om – indien er voldoende ijs opgeslagen ligt – het jaar door een hoeveelheid ijs te behouden.






In warmere periodes was het dan mogelijk uit deze kelders ijs op te halen. Tegenwoordig worden ijskelders vaak als overwinteringsplaats gebruikt door vleermuizen, die er hun winterslaap houden.



Begin vorig jaar werden er in de Ardennen meerdere wolven gespot. Twee mannelijke wolven van de Frans-Italiaanse lijn, één in Ebly (regio Neufchâteau) en één in Xhoffraix (regio Malmedy).



Een derde wolf, eveneens van de Frans-Italiaanse lijn werd gezien in Bütgenbach. Bijna tegelijkertijd heeft de Duitse wolf Akéla, die zich bovenop het plateau van de Hoge Venen bevond, gezelschap gekregen van een wolvin. De kans is groot dat er nu een roedel in de

maak is. “En om het helemaal compleet te maken, is er nu ook in de Naamse Ardennen, in Assesse, nog een mannetjeswolf gespot. Mogelijk gaat het om de wolf die eerder al in Havelange was opgedoken”, klinkt het op Welkom Wolf. “Er zijn dus minstens vier solitaire mannetjes en een wolvenkoppel aanwezig in Wallonië.





Nog een laatste klim en dan komen we aan een mooi en gezellig terras.




De Géronstère bron zou door tsaar Peter de Grote regelmatig bezocht zijn. Het water heeft een zwavelsmaak en het ijzerhoudende en koolzuurhoudende water wordt in de volksmond aanbevolen voor aandoeningen van de luchtwegen.

Woensdag 4 augustus 2021

- Wandeling : Luswandeling in de vallei van de Trôs-Marets
- Gebied : Malmedy
- Afstand : 12 km
- Stijgen : 300 m
- Dalen : 300 m
- Duur : 5 uur



Onze wandeling vertrekt en eindigt aan het hotel-restaurant Ferme Libert. Het restaurant staat bekend om zijn wildspecialiteiten, pannenkoeken of Belgische wafels. Uiteraard hebben ze er ook plaatselijke bieren.



In de buurt van de Ferme Libert is er een kwekerij van edelherten. Het edelhert is een groot hoefdier, met een rossige zomervacht en een grijsbruine wintervacht. Zijn staart is kort en de spiegel (een wit behaarde plek op het achterwerk) is geelbruin. Oudere mannetjes van het

edelhert dragen een gewei met veel zijtakken. Het gewei wordt telkens afgeworpen in de
nawinter. Je kan het edelhert onderscheiden van het damhert door zijn grootte, de witte
spiegel zonder zwarte omlijning en het vertakte gewei. Edelherten zijn zowel overdag als 's
nachts actief.

