

MULLERTHAL LUXEMBURG



februari
2022



Ludwig uit Merchtem en Elena uit Edegem.

Hieronder een kaartje van de wandelingen die we gedaan hebben.



Zaterdag 26 februari 2022

- Soort : Luswandeling
- Plaats : Breidweiler
- Afstand : 13 km
- Stijgen : 500 m
- Dalen : 500 m
- Duur : 5 uur








Tussen Mullerthal en Consdorf kun je prachtig wandelen. Het is ook niet voor niets het mooiste onderdeel van de Mullerthal trail. Het is af en toe wat stijgen en dalen maar dan krijg

je ook alle hoogtepunten te zien. Een zeer afwisselend landschap met spleten (waaronder de Rittergang!), rotstunnels, uitzichtpunten, een waterval, beekjes en heel veel rotsformaties.






Deze morgen zijn we met een dichte mist vertrokken aan de wandeling maar de zon doet haar best om door te breken.



Trek voor deze wandeling een hele dag uit want je staat vaak stil om al dat moois te bekijken. Je loopt ook veel trapjes op en trapjes af. Natuurlijk wandelen we door enkele spleten en lopen we door rotstunnels dus neem a.u.b. een zaklampje mee.





We komen bij de twee nauwste passages van het Mullerthal. Als eerste de Déiwepëtz. Hier moest echt even de rugzak af om door de rotstunnel te lopen. En even later komen we bij een andere smalle passage, namelijk de Rittergang!










Een aantal rotsformaties hebben een naam. Als eerste passeren we de Goldkaul (oude pyrietgroeve). Even later zien we de Goldfralay Felsformation. Deze is interessant om even

van wat dichterbij te bekijken. Vervolgens moeten we terug enkele spleten door maar je kan ook gewoon verder wandelen over het hoofdpad.





De Kuelscheier is een groep van rotsen rondom een donkere, smalle rotstunnel. De rotspassage is vrij smal en een zaklamp is echt wel aan te bevelen. Het idee van de route is

dat je de rotstunnel volgt, maar je kunt er ook omheen. Het is sowieso een leuk plekje om even te verkennen. Linksom, rechtsom en ga op zoek naar het pad naar de top voor een uitzichtpunt.



Zondag 27 februari 2022

- Soort : Luswandeling
- Plaats : Echternach
- Afstand : 12 km
- Stijgen : 500 m
- Dalen : 500 m
- Duur : 4 uur








Vandaag starten we de wandeling zonder mist. Reeds van bij het begin van de wandeling schijnt de zon volop maar het is wel naar de frisse kant.









De waterval ofwel de Schiessentümpel is een echte trekpleister dus daar kan het nogal eens druk zijn en is het een komen en gaan van auto's. Fijn dus dat we daar tijdens deze wandeling

met de benenwagen langs komen. Oh ja, en de smalste spleet is 50cm breed.. het is maar dat u het weet!









Maandag 28 februari 2022

- Soort : Luswandeling
- Plaats : Echternach
- Afstand : 11 km
- Stijgen : 400 m
- Dalen : 400 m
- Duur : 5 uur







Perekop is een druk bezochte reuzenrots aan de weg van Berdorf naar Echternach. Duizenden toeristen op doorreis door Klein Luxemburgs Zwitserland stoppen hier jaarlijks om een blijvende indruk van het unieke rotslandschap te krijgen.



We wandelen veelal door bossen waar grote rotsblokken liggen. De meeste stenen zijn met mos begroeid.







Ondanks het een weekdag is zien we toch wel veel wandelaars in dit gebied. Niet abnormaal want het is mooi, zonnig, weer.





Op het einde van onze wandeling ligt de grootste zandstenen grot van de Mullerthail Trail namelijk de Hohllay Cave (holle grot). Het is een door een mensenhand uitgehoolde rots. Deze grot werd gebruikt om molenstenen uit te houwen voor de vele molens in het

Müllerthal. Het uithouwen ging niet zonder slag of stoot. Eerst werden er sleuven gehouwd waarna er droge houtspieën geperst werden over de hele omtrek van de steen. De houtspieën werden doordrenkt met water waardoor er sterke druk ontstond tussen de rotswand en de binnenkant van de steen. Als gevolg hiervan brak de steen los van de wand. Het was altijd weer spannend of de steen in zijn geheel eraf zou komen en of het inderdaad de gewenste grote had. In de Middeleeuwen was het er een drukte van jewelste omdat de Banmolens van het Oeren klooster verplicht waren alleen molenstenen te gebruiken die hier vandaan kwamen. Tegenwoordig lijkt het of de Romeinen hele kunstwerken hebben achtergelaten op de rotsen, net echte beeldhouwers! Sporen van deze uitgehakte enorme molenstenen zijn nog steeds zichtbaar in deze grot! De Hohllay Cave is één van de vele highlights van de Mullerthal Trail.





Na onze wandeling bezoeken we Wallendorf waar we logeren in een klein hotelletje. Wallendorf ligt net op de grens Luxemburg – Duitsland. De rivier Sauer is hier de grens.



Wallendorf, de pastoor sloot net af om carnaval te gaan vieren, een broodje met worst had hij al in zijn hand en toch wilde hij nog even de kerk weer open maken.





Op onze terugreis brengen we nog even een bezoek aan de stad Luxemburg.



Andere reisverslagen van deze jongen kun je terugvinden op www.ludwighaese.be



Ludwig D'Haese

benaltijdweg@gmail.com

Tekst

Ludwig D'Haese

Foto's :

Ludwig D'Haese en Elena