



Gemzen hebben een geitachtig uiterlijk. Ze hebben een ruwe vacht, die bleek- tot geelbruin is in de zomer en donkerder in de winter. De onderzijde van het dier is lichter van kleur, met een witte keelvlek. De poten zijn echter weer donkerbruin van kleur, en over de rug loopt een



donkere streep. Het gezicht heeft een duidelijke tekening van twee strepen die aan beide zijde van het hoofd lopen, van de oren via de ogen naar de snuit.







Beide geslachten dragen hoorns, maar die van het mannetje zijn groter dan die van het vrouwtje. De hoorns zijn maximaal 32 cm lang. Ze staan recht omhoog maar buigen aan het



eind als een haak naar achteren. Mannetjes worden zwaarder dan vrouwtjes. Een mannetje weegt tussen de 35 en 50 kilogram, een vrouwtje tussen de 30 en 40 kilogram.
















Het is terug mooi en zonnig weer zodat we alweer kunnen genieten van de mooie panorama's.





De tafelberg van Puig d'Alaró, 822 meter hoog is het meest karakteristieke beeld van de gemeente Alaró en een van de meest unieke in Mallorca. Het kasteel van Alaró, gelegen op



de top van de gelijknamige berg, is een oud fort dat al sinds de moslimtijd bestaat, met sporen die dateren uit de Talayotische periode.







Puig d'Alaró, een buitengewoon uitzichtpunt van de regio Es Pla, de baaien van Palma en Alcúdia en de Serra de Tramuntana, huisvest sinds de 17e eeuw ook het heiligdom Mare de Déu del Refugi en een pension. De geschiedenis van het kasteel van Alaró, dat als onneembaar werd beschouwd, is nauw verbonden met de legendarische daad van Guillem



Cabrit en Guillem Bassa, personages die in de 13e eeuw werden verbrand nadat ze het fort fel hadden verdedigd door trouw te blijven aan Jaime II van Mallorca en tegen de bezetting van het eiland door Alfonso II van Catalonië en Aragon. Ze drongen zo diep door in het volksgeweten dat ze door de eilandbewoners als heiligen werden vereerd, aangezien de kerkelijke hiërarchie bij verschillende gelegenheden streng tussenbeide was gekomen om zich tegen dergelijke toewijding te verzetten.





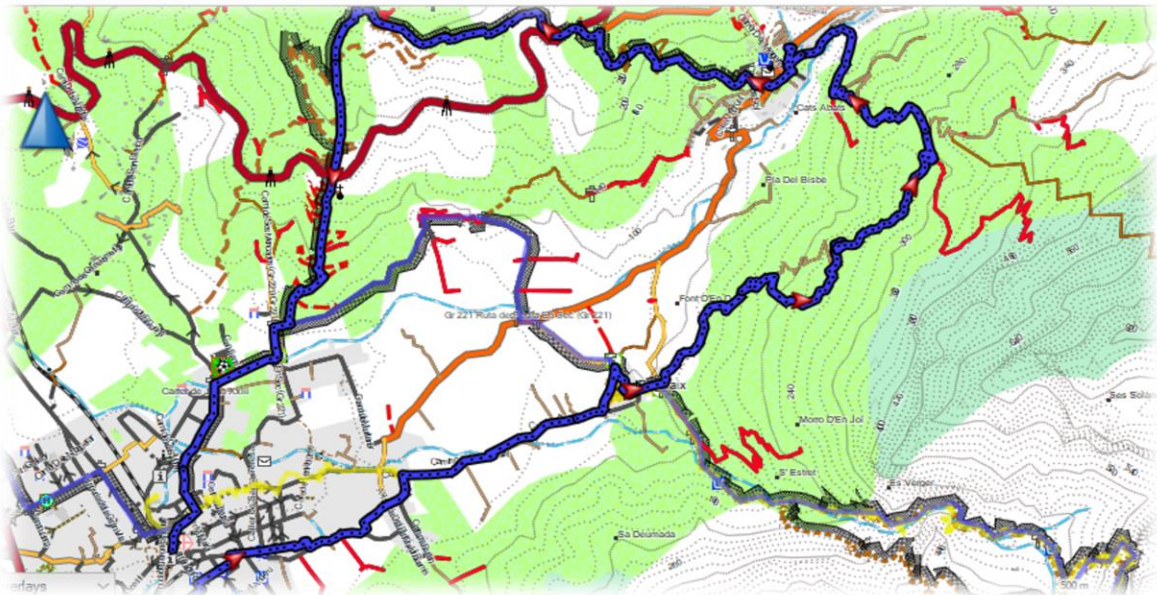


Ook hier zijn de rivierbeddingen uitgedroogd. Een schaap zoekt dan ook elders water.



## Dinsdag 27 september 2022

- Soort : Luswandeling rond 3 dorpen
- Plaatsen : Soller – Biniaraix - Fornalutx
- Afstand : 12 km
- Stijgen : 400 m
- Dalen : 400 m
- Duur : 3 uur







We doen vandaag een wandeling waarbij we drie dorpen aandoen die in de lijst van de tien mooiste dorpen van Mallorca staan.





Carrer de Sant Guillem is een prachtige geplaveide straat waar je geen enkel detail van wilt missen. Het is ongetwijfeld de meest charmante straat in Biniaraix omdat het de charme van de steden van de bergen op één plek concentreert.





De laatste eeuw is er in deze bar niets veranderd.





Olijfbomen staan er hier in overvloed. Olijfbomen hebben zich circa zesduizend jaar geleden verspreid vanuit Armenië naar Palestina en vandaar naar de gebieden rond het oostelijk deel van de Middellandse Zee, zoals Syrië en Anatolië.






Al duizenden jaren wordt de boom in de literatuur van landen rond de Middellandse Zee genoemd, zoals in Griekse mythologie en Tenach. Volgens de Griekse mythologie schonk



Pallas Athene in haar wijsheid een olijfboom aan de stad Athene. Nog steeds staat er daarom een olijfboom op de Akropolis. In de cultuur van het Joodse volk wordt de boom nog steeds als symbool van vrede en geluk gezien.







We eindigen vandaag onze tocht in het charmante dorpje Soller. Om de zoveel tijd zie je hier een honderdjarige houten tram tussen de terrasjes door rijden. Af en toe dient de machinist uit te stappen om een fiets of een ander obstakel, dat te dicht staat, te verplaatsen.



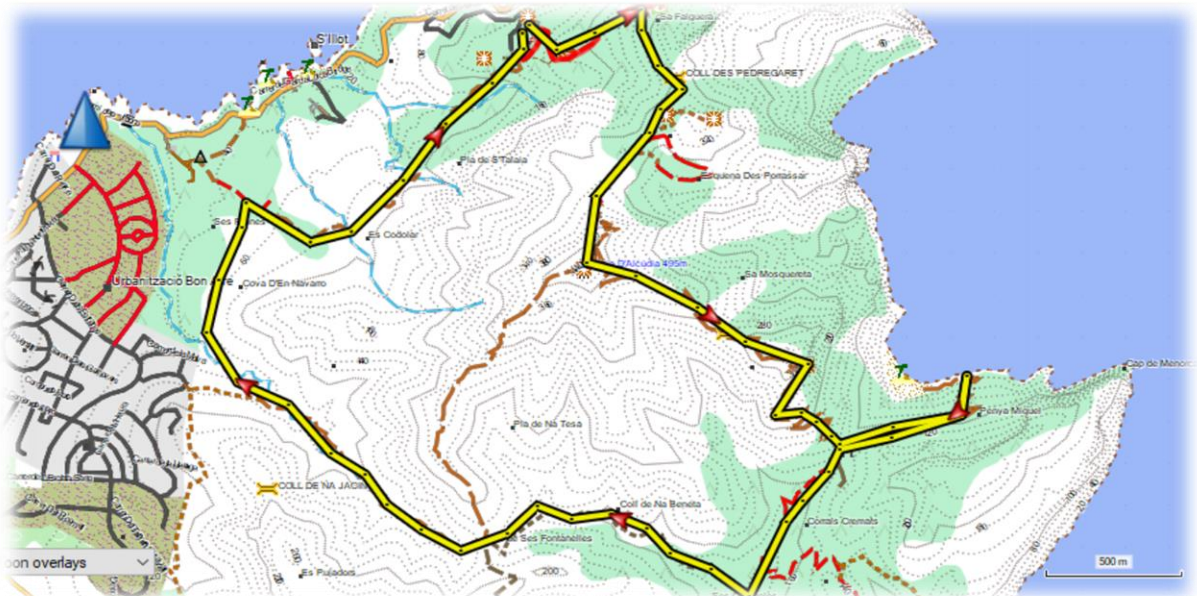







**Woensdag 28 september 2022**

- Soort : Luswandeling over het schiereiland Alcudia
- Plaats : Alcudia
- Afstand : 12 km
- Stijgen : 500 m
- Dalen : 500 m
- Duur : 4 uur







De voormalige hermitage 'Ermita de La Victoria' is gelegen nabij Alcudia, in het noorden van Mallorca. Location van Ermita de la Victoria ligt in een idyllisch en ongerept berglandschap. Het is ver weg van het massatoerisme, dus het is een ideale plek om uit te rusten. Vanaf de



Ermita de la Victoria heb je een magisch uitzicht op de Cap de Formentor en de baai van Puerto Pollenca. De kapel kreeg zijn naam toen aan het einde van de 15e eeuw het karmelietenklooster La Victoria werd gesticht. Aan het einde van de 16e eeuw verlieten de karmelieten het gebouw en een periode van verlatenheid begon, wat leidde tot de beslissing van de gouverneurs van de stad Alcúdia om het te reconstrueren.







Onze route loopt door het openbare landgoed Victòria , dat de baaien van Pollença en Alcúdia scheidt.









Het is geen makkelijke route maar op de plaatsen waar er een afgrond is heeft men houten balustrades aangebracht.









Af en toe even verpozen.









Op de top vinden we de overblijfselen van Sa Talaia de La Victòria, de constructie die deel uitmaakte van de reeks torens en wachttorens die op strategische punten langs de kust waren



opgesteld om de kust te bewaken en waarschuwingen voor gevaar te verzenden door middel van rooksignalen gedurende de dag en vuur s avonds. Dankzij de strategie kon nieuws snel worden gecommuniceerd, totdat het het bestelcentrum in Palma bereikte.











Het was terug een toffe vakantie in een prachtig land.

Andere reisverslagen van deze jongen kun je terugvinden op [www.ludwighaese.be](http://www.ludwighaese.be)



Ludwig D'Haese

[benaltijdweg@gmail.com](mailto:benaltijdweg@gmail.com)

Guido Claesen

[gkclaesen@gmail.com](mailto:gkclaesen@gmail.com)

Tekst

Ludwig D'Haese

Foto's :

Ludwig D'Haese